

**Program rozvoja obce Plavnica
na roky 2016-2023**



Názov:	Program rozvoja obce Plavnica na roky 2016 - 2023
Územné vymedzenie:	Obec Plavnica
Územný plán obce schválený:	áno
Dátum schválenia PRO:	28. 06. 2016
Dátum platnosti	od 1.7. 2016 do 31. 6. 2023
Verzia ¹	1.0
Publikovaný verejne:	1. 7. 2016

¹ Prvé prijaté znenie sa označuje číslom 1.0. V prípade zásadnej zmeny sa ďalšie aktualizované verzie označujú 2.0, 3.0 atď. V prípade malých zmien sa označuje

Obsah

Úvod	5
Cieľ dokumentu PRO Plavnica	8
Ex - post hodnotenie PHSR obce Plavnica do roku 2015.....	14
Časť A - Analytická časť	17
Miestna samospráva.....	17
Polohopis.....	18
Geologické a geomorfologické pomery	20
Hydrologické pomery	21
Klimatické podmienky a súčasná krajinná štruktúra	23
Poľnohospodárstvo a lesné hospodárstvo	23
História obce	25
Vznik obce Plavnica	25
Vývoj počtu obyvateľov od roku 1787	26
Symboly obce.....	27
Pôvod názvu obce	28
Časť A.I - Analýza vnútorného prostredia	29
Ľudské zdroje.....	29
Sociálna infraštruktúra	31
Zamestnanosť.....	32
Rozpočet obce po poslednej zmene k 31.12.2014	34
Plán rozpočtu na roky 2014 - 2017	34
Podnikateľské subjekty	35
Školstvo.....	36
Cestná infraštruktúra	40
Železničná doprava	41
Stavebníctvo a bytová výstavba.....	41
Združenia a kluby v obci.....	41
Cirkev.....	42
Ex - ante hodnotenie stavu projektovej pripravenosti investícií.....	50

Časť A.II - Analýza vonkajšieho prostredia	63
Časť A.III Zhodnotenie súčasného stavu územia	67
SWOT analýza	67
Vyhodnotenie SWOT analýzy:	70
Matica vzájomných väzieb SWOT analýzy.....	70
Časť B - Strategická časť	72
Strategická vízia a strategický cieľ obce:.....	73
Stratégia rozvoja	73
Časť C - Programová časť	78
Merateľné ukazovatele výsledku dopadu.....	84
Časť D - Realizačná časť	106
Akčný plán obce	106
Plán hodnotenia a monitorovania.....	112
Časť E - Finančná časť	114
Časť E.I Indikatívny finančný plán PRO	114
Časť E.II Finančná časť	116
Model viaczdrojového financovania	125
Systém hodnotenia zaraďovania projektov do financovania	126
Záver	128
Povinné prílohy PRO	130
Príloha č.1 - Zoznam členov riadiaceho tímu, pracovných skupín a partnerov zapojených do spracovania PRO.....	132
Príloha č.2 - Zoznam informačných zdrojov použitých v PRO (východiskové strategické a koncepcné dokumenty, súvisiaca legislatíva)	133
Príloha č.3 - Zoznam skratiek použitých v PRO.....	134
Príloha č.4 - Akčný plán na daný rozpočtový rok s výhľadom na 2 roky (x+2)	135
Príloha č.5 - Dohoda o partnerstve.....	139
Príloha č.6 - Zoznam tabuliek, grafov, obrázkov a formulárov	140

Úvod

Program rozvoja obce je základný programový a výkonný dokument, spracovaný za účelom riešenia súčasných závažných ekonomických a sociálnych problémov za efektívneho využitia všetkých zložiek jeho miestneho potenciálu (ekonomického, prírodného a demografického), ktorý bol robený v súčinnosti s Plánom rozvoja Prešovského samosprávneho kraja a Národného operačného plánu. Je strednodobým strategickým dokumentom.

Obec je súčasťou Prešovského kraja, ktorý je prioritným regiónom na základe uznesenia vlády SR č.923/1999 a na základe trvale nepriaznivých ekonomických výsledkov. Sú to predovšetkým:

- nízka úroveň hrubého domáceho produktu, ktorý v prepočet na jedného obyvateľa zaostáva za priemerom v SR,
- miera nezamestnanosti,
- výrazná disproporcía v regióne,
- zaostávanie technickej infraštruktúry.

Poslaním Programu rozvoja obce je navrhnuť systematickú a funkčnú trvalú rozvojovú stratégiu zameranú na realizáciu sociálneho a ekonomického rozvoja obce pri využití vnútorných finančných zdrojov a podporných vstupných prostriedkov EÚ. Má logickú štruktúru, keď na základe vykonanej analýzy formuluje ciele a stratégiu ďalšieho rozvoja obce.

Program rozvoja obce pozostáva z nasledujúcich častí:

- sociálno-ekonomickej analýzy obce a identifikácie možností rozvoja formou súhrnnej analýzy,
- stratégiu rozvoja jej priorít a opatrení potrebných na ich naplnenie,
- finančného zabezpečenia,
- organizačného zabezpečenia realizácie Programu rozvoja obce.

Súhrnnou analýzou i strategickou časťou sa prelínajú globálne i špecifické ciele, ktoré sú rozpracované do konkrétnych opatrení.

Dokument Program rozvoja obce bude vypracovaný v zmysle novely zákona č. 539/2008 Z. z. o podpore regionálneho rozvoja. Zákon č. 309/2014 Z. z. ktorým sa mení a dopĺňa zákon č. 539/2008 Z. z. o podpore regionálneho rozvoja, upravuje podľa § 5 c) program hospodárskeho rozvoja a sociálneho rozvoja obce "Program rozvoja obce".

Pokladom pre vypracovanie dokumentu je Metodika na vypracovanie programu hospodárskeho a sociálneho rozvoja obce/obcí/VÚC, ktorá bola vydaná Ministerstvom dopravy, výstavby a regionálneho rozvoja schválenej vládou Slovenskej republiky 18. júna 2014. Program rozvoja obce (PRO) na roky 2016 - 2023 bude rešpektovať povinné prílohy, plánovacie a podporné dokumenty k metodike a postup tvorby navrhovaný metodikou.

Obsah (osnova) dokumentu Program rozvoja obce Plavnica 2016 - 2023

Úvod

Táto časť zahŕňa:

- obsah dokumentu (podľa jednotlivých kapitol),
- stručný popis kontextu vzniku a chronológie prípravy PRO 2016 - 2023,
- stručné zhrnutie východiskových koncepčných dokumentov týkajúcich sa vymedzeného územia.

Časť A - Analytická časť

Táto časť obsahuje:

- kompletnú analýzu vnútorného prostredia na základe overeného súboru kvantitatívnych a kvalitatívnych dát podľa jednotlivých oblastí vrátane finančnej a hospodárskej situácie,
- ex-post hodnotenie (vyhodnotenie rozpracovaných investičných a neinvestičných projektov k 31.12.2015),
- analýzu silných a slabých stránok obce a územia,
- identifikáciu hlavných vonkajších faktorov rozvoja územia (výber hlavných faktorov),
- analýzu vplyvu vonkajšieho prostredia na vývoj situácie v území,

- analýzu príležitostí a ohrození pre rast a rozvoj územia (posúdenie hlavných faktorov),
- analýzu väzieb územia,
- SWOT analýzu,
- analýzu možných rizík a hrozieb, identifikáciu kritických oblastí rozvoja,
- identifikáciu východísk a možných riešení,
- odhad budúceho možného vývoja.

Časť B - Strategická časť

Táto časť obsahuje:

- víziu rozvoja územia,
- formuláciu a návrh stratégie,
- výber a popis strategických cieľov v jednotlivých oblastiach rozvoja - sociálna, hospodárska, environmentálna.

Časť C - Programová časť

Táto časť obsahuje:

- konkrétne opatrenia a projekty vrátane ich priradenia k jednotlivým cieľom a prioritám,
- súbor ukazovateľov výsledkov a dosahov vrátane východiskových a cieľových hodnôt.

Časť D - Realizačná časť

Táto časť obsahuje:

- popis úloh jednotlivých partnerov pri realizácii PRO 2016 - 2023,
- popis postupov organizačného a inštitucionálneho zabezpečenia realizácie PRO 2016 - 2023, spôsob komunikácie, koordinácie a kooperácie,
- stručný popis komunikačnej stratégie PRO 2016 - 2023 k jednotlivým cieľovým skupinám,
- systém monitorovania a hodnotenia,
- akčný plán na daný rozpočtový rok s výhľadom na 2 roky (x+2). Vecný a časový harmonogram realizácie jednotlivých opatrení a projektov.

Časť E - Finančná časť

Táto časť obsahuje:

- indikatívny finančný plán na celú realizáciu PRO 2016 - 2023,
- model viaczdrojového financovania jednotlivých opatrení, aktivít (projektov) za účasti sociálno-ekonomických partnerov v území v prepojení na programový rozpočet obce,
- hodnotiacu tabuľku pre výber projektov,

Záver

Táto časť obsahuje:

- informáciu o schválení a zverejnení PRO 2016 - 2023

Prílohy

- Príloha č. 1 - Zoznam členov riadiaceho tímu, pracovných skupín a partnerov zapojených do spracovania PRO 2016 - 2023
- Príloha č. 2 - Zoznam informačných zdrojov použitých v PRO 2016 - 2023 (východiskové strategické a koncepčné dokumenty, súvisiaca legislatíva)
- Príloha č. 3 - Zoznam skratiek použitých v PRO 2016 - 2023
- Príloha č. 4 - Akčný plán na daný rozpočtový rok s výhľadom na 2 roky (x+2)
- Príloha č. 5 - Dohody o partnerstve

Cieľ dokumentu PRO Plavnica

Vychádzajúc zo záverov analýzy sociálno-ekonomickej situácie dlhodobým cieľom rozvoja obce je harmonický vyvážený a trvalo udržateľný rozvoj územia, využitím hospodárskeho, demografického a prírodného potenciálu obce. Hlavným cieľom je zastaviť pokles hospodárskej a sociálnej úrovne obce do roku 2018 a postupne zabezpečiť jej rast s cieľom dosiahnuť úroveň ostatných vyspelejších obcí Slovenska.

Plnením hlavných cieľov dokumentu sa dosiahne rozvoj ekonomického potenciálu a ľudských zdrojov, ktoré sú podmienkou pre zastavenie a postupné znižovanie miery nezamestnanosti v obci, rekvalifikácia nezamestnaných, doškoloňovacie kurzy a odstránenie existujúcich disparít.

Realizáciou opatrení, ktoré sú rozpracované v strategickej časti materiálu, konkrétnych projektov, ako aj súvisiacich kľúčových aktivít sa zabezpečí najmä :

- **v oblasti ekonomického rastu**
 - zvýšenie ekonomickej výkonnosti obce,
 - rozvoj malého stredného podnikania,
 - zvýšenie konkurencie schopnosti,
 - zvyšovanie produktívneho potenciálu.

- **v oblasti zamestnanosti**
 - zvýšenie zamestnanosti medziročne o 2 % vytváraním efektívnych pracovných miest v súlade s požiadavkami trhu práce, čím sa dosiahne zníženie nezamestnanosti v obci.

- **v oblasti zlepšenia vybavenosti obce a životného prostredia**
 - dobudovanie chýbajúcej infraštruktúry na úroveň porovnateľnú s priemerom v SR, výstavba dopravnej infraštruktúry,
 - rozvoj sociálnej infraštruktúry a tretieho sektora v súlade s trendmi EÚ,
 - rozvoj podnikateľského prostredia a súvisiacej infraštruktúry,
 - rozvoj cestovného ruchu.

- **v oblasti rastu životnej úrovne**
 - zlepšenie dôchodkovej situácie občanov v obci,
 - zlepšenie kvality života obyvateľov obce,
 - rozvoj ľudských zdrojov.

Plán rozvoja obce bol spracovaný na základe poznatkov regionálnych odborníkov a miestnych autorít, ktorí najlepšie poznajú problémy, potreby a rozvojové potenciály obce. Spôsob spracovania umožnil všetkým zainteresovaným partnerom vysokú mieru spoluúčasti na programovej stratégii sociálno-ekonomického rozvoja obce.

Tento plán bude prínosom pre rozvoj odborných kapacít v záujme efektívneho absorbovania domácich prostriedkov ako aj prostriedkov poskytnutých v rámci štrukturálnych

fondov EÚ. Na Plán rozvoja obce budú nadväzovať konkrétne projekty, ktorých realizáciou sa dosiahne naplnenie vytýčených cieľov. Výber projektov podľa štatútu bude zabezpečovať regionálny riadiaci a monitorovací výbor v súlade s kritériami a strategickými cieľmi regiónu Východ.

Tab. 1: Dôležitosť vypracovania PRO

Vypracovanie dokumentu "Program rozvoja obce" obce Plavnica je dôležité najmä pre:	Zlepšenie implementácie rozvojových aktivít obce.
	Dosiahnutie využitia strategického plánovania v území obce.
	Zvyšovanie efektivity pri čerpaní z fondov Európskej únie v rámci aktuálnej výzvy operačných programov.
	Zvyšovanie konkurencieschopnosti obce.

Zdroj: vlastné spracovanie

Formulár č. 1 (Ú1) - Zámer spracovania PRO

Zámer spracovania PHSR	
Názov dokumentu	– Program rozvoja obce Plavnica na roky 2016-2023
Forma spracovania	– pracovníkmi samosprávy, – s pomocou externých odborníkov - metodická podpora, konzultácie.
Riadenie procesu spracovania	– za riadenie procesu spracovania bude zodpovedať riadiaci tím, <ul style="list-style-type: none"> ○ Zoznam členov riadiaceho tímu: <ul style="list-style-type: none"> ▪ Rastislav Grich. ▪ JUDr. František Paralič ▪ Ing. Lucia Rindošová <p>– za tvorbu obsahu budú zodpovedať pracovné skupiny zriadené zo zástupcov obce a partnerských organizácií,</p> <p>Pre účely spracovania dokumentu budú zriadené 3 pracovné skupiny:</p> <ul style="list-style-type: none"> ○ Prioritná oblasť Hospodárska <ul style="list-style-type: none"> ▪ Ing. Štefan Kyšľa ▪ Ing. Mária Nemcová

	<ul style="list-style-type: none"> ▪ Ing. Jaroslav Pištej ▪ Ing. Milan Štupák st. ▪ ○ Prioritná oblasť - Sociálna <ul style="list-style-type: none"> ▪ Mgr. Pavol Chmeliar ▪ PaedDr. Marek Ševčík ▪ Mgr. Mikuláš Čandík ▪ Mgr. Miriam Vyparinová ▪ ○ Prioritná oblasť - Environmentálna <ul style="list-style-type: none"> ▪ JUDr. František Paralič ▪ Bc. Peter Rindoš ▪ PaedDr. Ladislav Polák ▪ Ing. Ľubomír Kundľa <p>– Proces spracovania PRO na roky 2015 - 2022 bude prebiehať v spolupráci s verejnosťou, resp. občanmi obyvateľmi obce. Verejnosť bude pravidelne oboznamovaná s postupom a jednotlivými výstupmi prostredníctvom webovej stránky obce. Názory verejnosti budú zozbierané pomocou dotazníkového prieskumu. Dotazníkový prieskum bude realizovaný formou elektronickou a taktiež formou ručného vypísania.</p>
<p>Obdobie spracovania</p>	<p>– od 01.10.2015 - 28.06.2016</p> <p>Harmonogram spracovania:</p> <p>– pozri: Formulár - Harmonogram spracovania PRO</p>
<p>Financovanie spracovania</p>	<p>– náklady na vlastné spracovanie – 150 hodín – 5 €/h = 750,-€</p> <p>– náklady na získanie informačných podkladov (štatistiky, analýzy, prognózy, dotazníky), =- 80,-€</p> <p>– na stretnutia, publicitu a konzultačnú činnosť = 100,- EUR.</p> <p>– Financovanie z rozpočtu obce – celkom = 930,-€.</p>

Zdroj: Weisová, Bernátová: Strategické plánovanie samosprávy, Municipalia 2012

Formulár č. 2 (Ú2) - Harmonogram spracovania PRO

Harmonogram spracovania PRO												
Termín	VIII /15	IX /15	X /15	XI /15	XII /15	I /16	II /16	III /16	IV /16	V /16	VI /16	VII /16
Úvod*												
Analytická časť												
Strategická časť												
Programová časť												
Realizačná časť												
Finančná časť												
Záver												

Formulár č. 3 (Ú3) - Metódy zapojenia verejnosti do prípravy PRO

Metóda	Informovanie verejnosti	Získavanie názorov verejnosti	Zohľadnenie názorov verejnosti
Tlačené materiály	XX		
Verejné informačné tabule	X		
Prístupne, jednoducho napísaný bulletin	XX		
Informačné formuláre, tabuľky údajov, infografika	XXX		
Internetové stránky – vrátane verejných pripomienok tzv. chatrooms	XX		
Využitie existujúcich médií			
Účasť na miestnych aktivitách a podujatiach	XX	X	
Zverejňovanie informácií v miestnej tlači	XXX		
Stretnutia	XX		
Vystúpenia v obecnom rozhlase/televízii	XXX		
Informačné služby			
Návštevy lokalít (podobných obcí)	XX	XX	
Stretnutia			

Stretnutia s kľúčovými ľuďmi/skupinami	XX	XX	X
Verejné stretnutia	XX	XXX	X
Návšteva v dotknutom území	X	X	X
Využitie miestnych ľudí na získavanie názorov	X	XXX	XX
Rozhovory a prieskumy			
Dotazník pre záujmové skupiny	X	XXX	
Dotazník pre širokú verejnosť	X	XX	
Prieskumy verejnej mienky	X	X	
Poradné skupiny			
Miestne poradné skupiny	X	XXX	XX
Odborné poradné skupiny	X	XX	XXX
Pracovné skupiny	X	X	XXX
Riešenie problémov a metódy dosiahnutia konsenzu			
Brainstorming	X	XX	XXX
Nezávislí experti poskytujúci poradenské služby	X	XXX	XXX

X – možné, XX – odporúčané/vhodné, XXX – veľmi vhodné, vysoko odporúčané

Zdroj: vlastné spracovanie

Formulár č. 4 (Ú4) - Zoznam členov pracovných skupín

Zoznam členov pracovných skupín	
Funkcia v strategickom plánovaní	Funkcia v pracovnom zaradení
Gestor	Starosta obce
Koordinátor	Zástupca starostu obce
Metodik	Samostatný odborný referent obecného úradu
Organizácia, inštitúcia	Funkcia
Interní odborníci	
ZŠ s MŠ	riaditeľka
Externí odborníci	
Okresný úrad odbor starostlivosti o ŽP	Vedúci odboru – enviromentálna oblasť
	Odborný radca – štátna vodohospodárska správa
Ľubovnianská nemocnica	Manažer ľudských zdrojov

Zdroj: Weisová, Bernátová: Strategické plánovanie samosprávy, Municipalia 2012

Ex - post hodnotenie PHSR obce Plavnica do roku 2015

V predchádzajúcich rokoch, mala obec Plavnica vypracovaný dokument Programu hospodárskeho a sociálneho rozvoja. V jeho štruktúre boli zadefinované aj tieto projekty, ktoré boli v období do roku 2015 aj realizované:

- viacúčelové ihriská;
- protipovodňové opatrenia potoka Jasenok v obci;
- regenerácia centra obce;
- výstavba nájomných bytov;
- rekonštrukcia základnej školy;
- rozšírenie vodovodnej siete;
- rekonštrukcia a dostavba miestnych komunikácií, chodníkov, mostov a lávok

Vo formulári nižšie sú teda zhrnuté najväčšie realizované projekty za posledné obdobie, teda za roky 2007 až 2015. V tomto období boli v obci realizované tri významné projekty.

1. augusta 2009 prebehlo otvorenie viacúčelového ihriska v obci. Projekt s uskutočnil na základe spolupráce medzi Nadáciou SPP a Úradom vlády Slovenskej republiky. Celková výška nenávratného finančného príspevku, ktorú obec Plavnica, bola 39 832,70 EUR. Vybudovaním tohto viacúčelového ihriska v obci pribudla nová plocha na tenis, badminton, basketbal, hádzanú, futbal a volejbal.

V rokoch 2011 až 2012 prebiehal projekt: "Regenerácia obce Plavnica". Tento projekt bol spolufinancovaný Európskou úniou z prostriedkov Európskeho fondu regionálneho rozvoja vo výške 85 % a štátnym rozpočtom vo výške 10 % v rámci Regionálneho operačného programu 2007 - 2013, opatrenia 4.1a Regenerácia sídiel - samostatne dopytovo orientovaný projekt. Realizácia projektu prebiehala v priebehu roka 2015. Tento projekt zahŕňal rekonštrukciu miestnych komunikácií, výstavbu a rekonštrukciu chodníkov, sadové úpravy a drobnú architektúru, verejné osvetlenie, lávky pre peších. Hodnota zákazky predstavovala sumu 322 900,00 eur s DPH.

V roku 2014 až 2015 boli realizované protipovodňové opatrenia potoka Jasenok v obci. Celková hodnota investície bola 258 800,00 eur s DPH.

Formulár č. 5 (Ú6) - Ex - post hodnotenie predchádzajúceho PHSR

Ex - post hodnotenie predchádzajúceho PHSR																				
v tis. EUR na dve desatinné miesta																				
č.	Názov investície - projekt, obec, okres	Číslo a názov aktivity - projekt, obec, okres, samosprávny kraj	Klasifikácia investície (stavby) - triedy	Rok začatia	Ukazovateľ	Cena podľa vykonávacích o projektu		Objem finančných prostriedkov v príslušnom roku spolu			Finančné prostriedky podľa zdrojov									
				Rok dokončenia	Merná jednotka	Celkom	Z toho stavebná časť	Rok	Objem fin. prostriedkov	Z toho verejné investície	Štátny rozpočet	Rozpočet samosprávneho kraja	Rozpočet obce	Štátne účelové fondy	Úvery so zárukou štátu	Rozpočet EÚ	Kód OP	Súkr. zdroje	Iné zdroje	
0	1	2	3	4	5	6	7	8	9	10	11	12	13	14	15	16	17	18	19	
1	Viacúčelové ihrisko v obci	Spolupráca medzi nadáciou SPP a Úradu vlády SR	2411 – Športové ihriská	2009	Výstavba ihriska	39832,70	39832,70	2009			*		*						*	
				2009	počet															
2	Regenerácia obce Plavnica	Regenerácia sídiel	2412 - Ostatné športové a rekreačné stavby	2011	Regenerácia obce	32290,00	322900,00				10 %		5 %				85 %			
				2015	počet m2															
3	Protipovodňové opatrenia potoka Jasenok v obci Plavnica	Program rozvoja dediny - regenerácia sídiel	2152 - Priehrady	2014	Protipovodňové opatrenia	25880,00	258000,00	2014-2015			*		*	*						
				2015	m počet															

Program rozvoja obce Plavnica 2016-2023

4	Výstavba nájomných bytov (16 b.j.) (2x16 b.j.)	ŠFRB		2007	Nájomné byty	24000 00		2007			30%			70%				
				2008	Nájomné byty			2008			20%		80%					
5	Rekonštrukcia základnej školy	ROP		2013	Základná škola	65000 0	560000	2013			10 %		5 %			85 %		
6	Rozšírenie vodovodnej siete	Environmentál ny fond		2009		50000	50000	2009			90 %		10 %					
				2010				60000	60000	2010			90 %		10 %			
7	Regenerácia obce II. etapa	ROP		2015	Komunik ácie, chodníky , verejné osvetlení e	320 000	320 000	2015										
					Verejná zeleň, lávka						10 %		5 %			85 %		

Zdroj: Obecný úrad Plavnica

Časť A - Analytická časť

Obec Plavnica je obcou na východnom Slovensku v okrese Stará Ľubovňa a je súčasťou Prešovského kraja.

Tab. 2: Základné charakteristiky obce Plavnica

Kód obce:	526967
Názov okresu:	Stará Ľubovňa
Názov kraja:	Prešovský
Štatút obce:	obec
PSČ:	06545
Telefónne smerové číslo:	052
Prvá písomná zmienka o obci:	1325
Nadmorská výška obce v m n. m.:	530
Celková výmera územia obce (m ²):	19610 000
Hustota obyvateľstva na km ² :	83,17

Zdroj: Štatistický úrad SR, 2014

Miestna samospráva

Obec je zo zákona zriadený samostatný územný samosprávny a správny celok Slovenskej republiky a zároveň aj právnickou osobou. Obec pri výkone samosprávy najmä vykonáva úkony súvisiace s riadnym hospodárením s hnutelným a nehnuteľným majetkom obce a s majetkom vo vlastníctve štátu prenechaným obci do užívania, zostavuje a schvaľuje rozpočet obce a záverečný účet obce, rozhoduje vo veciach miestnych daní a miestnych poplatkov a vykonáva ich správu, usmerňuje ekonomickú činnosť v obci, a ak tak ustanovuje osobitný predpis, vydáva súhlas, záväzné stanovisko, stanovisko alebo vyjadrenie k podnikateľskej a inej činnosti právnických osôb a fyzických osôb a k umiestneniu prevádzky na území obce, utvára účinný systém kontroly a vytvára vhodné organizačné, finančné, personálne a materiálne podmienky na jeho nezávislý výkon, zabezpečuje výstavbu a údržbu a vykonáva správu miestnych komunikácií, verejných priestranstiev, miestneho cintorína, kultúrnych, a športových a ďalších mestských zariadení, kultúrnych pamiatok, zabezpečuje verejnoprospešné služby, najmä nakladanie s komunálnym odpadom a drobným stavebným odpadom, udržiavanie čistoty v obci, správu a údržbu verejnej zelene a verejného osvetlenia, zásobovanie vodou, utvára a chráni zdravé podmienky a zdravý spôsob života a práce obyvateľov obce, chráni životné prostredie, ako aj utvára podmienky na zabezpečovanie

zdravotnej starostlivosti, na vzdelávanie, kultúru, osvetovú činnosť, záujmovú umeleckú činnosť, telesnú kultúru a šport, plní úlohy na úseku ochrany spotrebiteľa a utvára podmienky na zásobovanie obce; určuje nariadením pravidlá času predaja v obchode, času prevádzky služieb a spravuje trhoviská, obstaráva a schvaľuje územnoplánovacia dokumentáciu sídelného útvarov a zón, koncepciu rozvoja jednotlivých oblastí života obce, obstaráva a schvaľuje programy rozvoja bývania a spolupôsobí pri utváraní vhodných podmienok na bývanie v obci, vykonáva vlastnú investičnú činnosť a podnikateľskú činnosť v záujme zabezpečenia potrieb obyvateľov obce a rozvoja obce, zakladá, zriaďuje a kontroluje podľa osobitných predpisov svoje rozpočtové a príspevkové organizácie a zariadenia, organizuje hlasovanie obyvateľov obce o dôležitých otázkach života a rozvoja obce, dbá o zachovanie prírodných hodnôt, plní úlohy na úseku sociálnej pomoci v rozsahu podľa osobitného predpisu, vykonáva osvedčovanie listín a podpisov na listinách, vedie obecnú kroniku v štátnom jazyku.

Na obec možno zákonom preniesť niektoré úlohy štátnej správy, ak je ich plnenie týmto spôsobom racionálnejšie a efektívnejšie. S prenesením úloh na obec štát poskytne obci potrebné finančné a iné materiálne prostriedky.

Polohopis

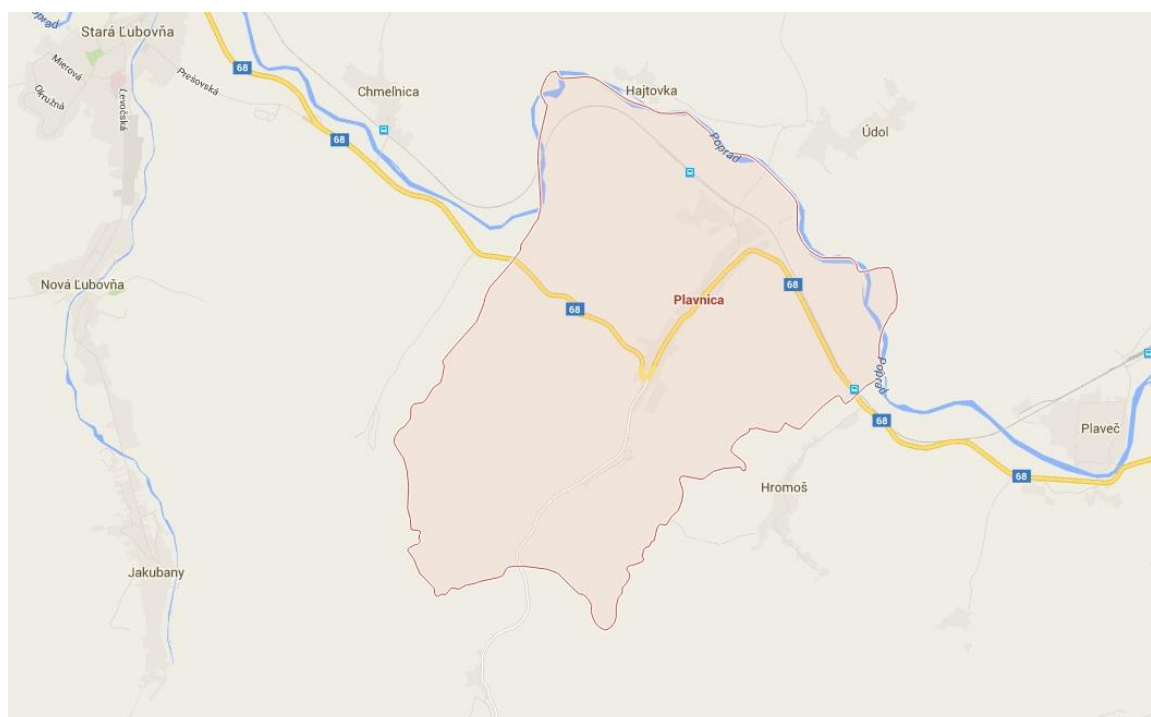
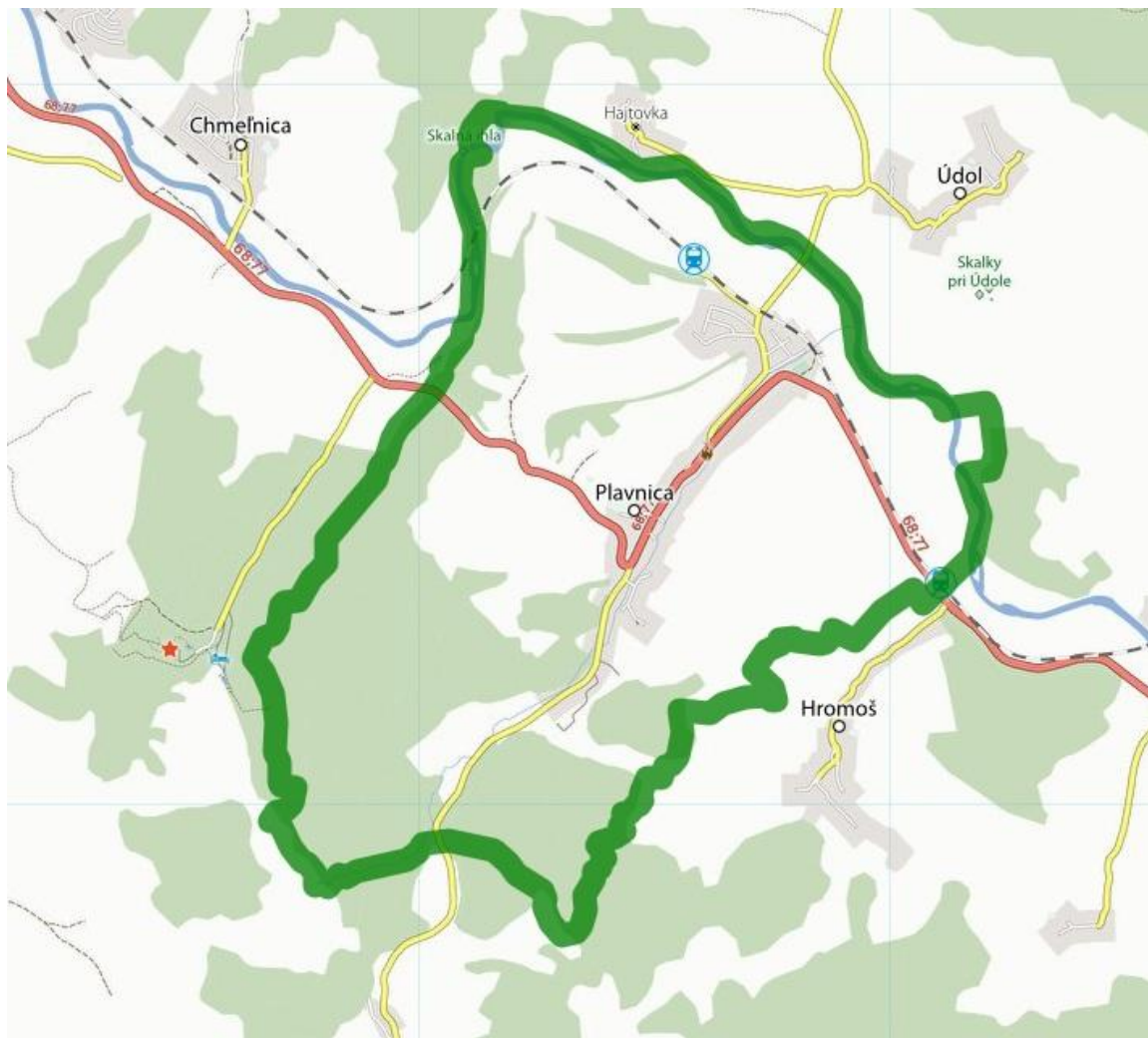
Obec Plavnica sa nachádza v severovýchodnej časti Slovenska. Leží v oblasti Levočských vrchov v doline potoka Šambronka. Chotár obce je zalesnený ihličnatými a listnatými lesmi iba v jeho juhozápadnej časti. Povrch chotára je vrchovinný a silne zvlnený a tvoria ho flyšové horniny. Stred obce leží v **nadmorskej výške 530 metrov nad morom**, v chotári sa nadmorská výška pohybuje v rozpätí od 490 do 745 metrov nad morom. Jeho súčasná **rozloha je 1961 ha**. Usporiadanie obce predstavuje potočnú radovú zástavbu.

Tab. 3: Základné polohopisné údaje obce Plavnica

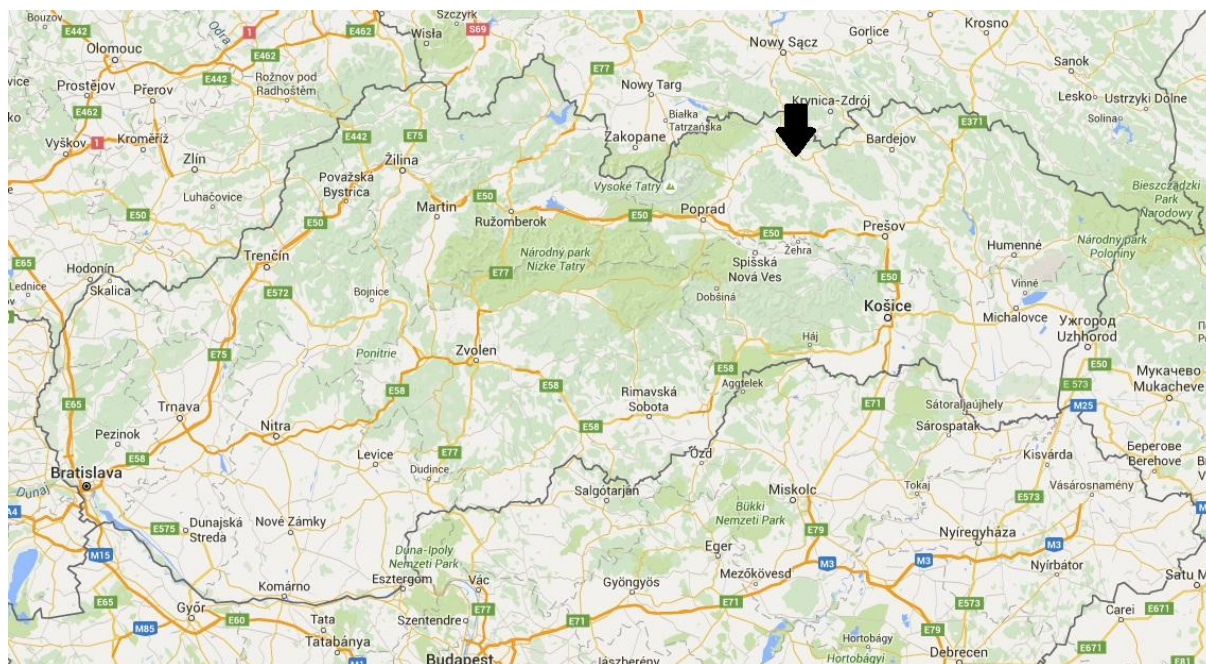
Zemepisná šírka:	približne 49° 16'28'' severnej šírky
Zemepisná dĺžka:	približne 20° 46'50'' východnej dĺžky
Nadmorská výška:	je okolo 530 metrov nad morom
Susedné oblasti:	Hajtovka, Hromoš, Chmeľnica, Jakubany, Nová Ľubovňa, Plaveč, Stará Ľubovňa, Šambron, Údol

Zdroj: vlastné spracovanie

Obr. 1: Ohraničenie územia obce Plavnica



Obr. 2: Poloha obce Plavnica znázornená na mape Slovenska



Geologické a geomorfologické pomery

Kataster obce o veľkosti 1961 ha leží v doline potoka Šambronka v geomorfologickom celku Spišsko-šarišského medzihoria a oddieli Ľubotínskej pahorkatiny vo výške 490 - 745 m nad morom; stred obce sa nachádza vo výške 531 m. Vrchovinový a silne zvlhnený povrch chotára tvoria flyšové horniny. Ihličnaté a listnaté lesy sa nachádzajú hlavne v juhozápadnej časti ináč zväčša odlesneného chotára. Chotár má prevažne oglejené hnedé lesné pôdy. Sprievodné pôdy sú pseudogleje a lokálne gleje, hnedé pôdy na stredne ťažkých až ťažkých zvetralinách rôznych hornín sú nasýtené. Zrnitostná kategória je hlinitá až piesočnatá. V chotári obce sa nachádza sírny minerálny prameň.

Západná časť územia je náchylná na zosuvy pôdy. V katastrálnom území platí prvý stupeň ochrany (zák. č. 543/02 Z.z). Nenachádza sa tu žiadne osobitne chránené územie.

Tab. 4: Základná charakteristika územia obce Plavnica

Geomorfologická jednotka::	Subprovincia Podhôľno – Magurská oblasť
Podoblasť:	Spišsko-šarišské medzihorie
Inžinierskogeologické členenie územia:	Región Karpatského flyša a oblasti Ľubovnianskej vrchoviny / Južná časť do oblasti Levočských vrchov
Prevládajúci typ hornín v hl. do 5m:	jemnozrnné horniny
Klíma:	kotlinová / mierne chladná
Typ krajiny:	ornicovo – lúčno - lesná

Zdroj: vlastné spracovanie

Hydrologické pomery

Katastrálnym územím (extravilánom obce) preteká rieka Poprad, ktorá obec bezprostredne neohrozuje. Intravilánom obce preteká Šambronský potok. Šambronský potok – Šambronka, je potok na území okresu Stará Ľubovňa, je to pravostranný prítok Popradu a má dĺžku 12 km.

Obr. 3: Potok Šambronka v minulosti



Šambronka pramení v Levočských vrchoch, v podcelku Levočská Vysočina, na severných svahoch Kuligury (1250 m n. m.) v nadmorskej výške približne 1115 m n. m. Tečie nasever cez Spišsko-šarišské medzihorie (podcelkyJakubianska brázda, Hromovec a Ľubotínska pahorkatina), preteká obcou Šambron, stáča sa na severovýchod a pokračuje cez Plavnica. Do Popradu ústi neďaleko obce v nadmorskej výške cca 495 m n. m. Významné prítoky sú sprava zo severného úpätia Kopy (1230,7 m n. m.) a spod Suchého vrchu (720,2 m n. m.), zľava Uhliskový potok a Dlhý potok.

Tab. 5: Hydrologické údaje obce Plavnica

Rieky, potoky:	Extravilánom obce preteká rieka Poprad Intravilánom obce preteká Šambronký potok
Jazero, vodná nádrž:	-
Pramene:	v chotári obce sa nachádza sírny minerálny prameň
Zdroj pitnej vody:	Vodným zdrojom je ČS Chmeľnica

Zdroj: vlastné spracovanie

Klimatické podmienky a súčasná krajinná štruktúra

Územie patrí do mierne teplej oblasti. Priemerná ročná teplota v tomto type oblasti je 4°C až 8°C.

Kotlinová klíma je mierne chladná:

- teploty v januári = -3,5 až -6 °C
- teploty v júli = 16 až 17 °C

Množstvo zrážok je 600 až 850 mm. V dnách kotlín sa vyskytujú inverzie teploty (teplota so stúpajúcou nadmorskou výškou neklesá, ale stúpa). V oblasti sa pestujú poľnohospodárske plodiny.

Tab. 6: Vybrané údaje krajinej štruktúry obce

Rastlinný stupeň:	Stupeň dubových lesov (3. dubovo-bukový lesný vegetačný stupeň)
Prevažujúci porast	trávnaté porasty, poľnohospodárske plodiny
Živočíšstvo:	oblasť živočíšstva listnatých lesov
Prevažujúce druhy živočíchov:	srna, jeleň, líška, vlk, veverica, zajac poľný, jarabica poľná, bažant obyčajný, myš poľná a i.

Zdroj: vlastné spracovanie

Poľnohospodárstvo a lesné hospodárstvo

Vedúce pestovateľské plodiny v oblasti sú kukurica, zemiaky, pšenica, repka olejná, jačmeň. Celková rozloha obce je 1961 hektárov. Prevládajúcimi drevinami sú buk, **dub**, vrbá, jedľa, smrek, breza. Prevládajúce využitie zalesnenej časti územia je na ťažbu dreva a turistiku.

Poľnohospodársku pôdu v katastrálnom území obce obhospodaruje RD Plavnica, ktoré hospodári aj v katastroch obcí Šambron, Hromoš a Kozelec. V súčasnosti je v rámci katastra obce jeho výrobnou bázou poľnohospodársky areál o rozlohe 18 ha,

- PP o rozlohe 1042 ha, z toho:
 - orná pôda 550 ha,
 - lúky a pasienky 491 ha.

Počet pracovných príležitostí v poľnohospodárstve obce je 82. Časť PP bola prevedená do súkromného vlastníctva. V rastlinnej výrobe možno predpokladať zameranie výroby na pestovanie obilnín a krmovín. V živočíšnej výrobe je predpoklad stabilizácie chovu HD. V južnej časti obce sa nachádza rozsiahly poľnohospodársky dvor s administratívno - prevádzkovou budovou. Časť areálu sa využíva pre výučbu študentov SOUP Stará Ľubovňa. V rámci areálu sa nachádza mechanizačné stredisko, diagnostické stredisko, triedička zemiakov, sušička sena, granulovňa bielkovinového krmiva a predpokladá sa prevádzka miešania kŕmnych zmesí.

V živočíšnej výrobe lokalizovanej v hospodárskom dvore sa predpokladajú tieto maximálne stavy hospodárskych zvierat:

- 1100 ks hovädzieho dobytku (400 dojníc, 300 jalovic a 400 teliat).

Maštalný hnoj bioplynová elektrárň sa bude vyvážať podľa plánu zahnojovania priamo na poľnohospodárske pozemky. Časť hospodárskeho dvora sa už teraz využíva pre nepoľnohospodárske podnikateľské účely a tento trend bude pokračovať aj v návrhovom období. Dôležitým ekonomickým faktorom je lesný pôdny fond o výmere 581,2 ha, čo reprezentuje 29,6 % z celkovej výmery chotára. Uvedené lesné porasty sú prevažne hospodárskeho charakteru. Spôsob obhospodárenia musí rešpektovať rekreačnú funkciu lesov vzhľadom na polohu v rekreačnom zázemí Ľubovnianskych kúpeľov a predpokladaného zapojenia obce do aktivít agroturizmu tým, že sa zavedú jemnejšie spôsoby obhospodarovania lesných porastov.

Tab. 7: Vybrané údaje krajinnej štruktúry obce

Typ pôdy / kultúry	Percentuálny podiel
Orná pôda (súčasť PP)	31,7 %
Záhrady (súčasť PP)	1,6 %
Lúky, pasienky (súčasť PP)	27,2 %
Lesná pôda	29,6 %
Vodné plochy	2,5 %
Zastavané plochy	4,6 %
Ostatné plochy	2,8 %

Zdroj: vlastné spracovanie

História obce

Najstarší písomný doklad pochádza z roku 1325 (Plavnich). V roku 1427 sa obec spomína ako súčasť hradu Plaveč s 55 portami. V neskoršom období feudalizmu bola obec majetkom Paloczayovcov. V roku 1787 mala obec 135 domov a 1035 obyvateľov, v roku 1828 to bolo 167 domov a 1211 obyvateľov. V 2. polovici 19. storočia bola založená pila, ťažba piesku a v 20. storočí likérka. Veľká vyst'ahovalecká vlna zasiahla obec v rokoch 1880 až 1914. Obyvatelia, ktorými boli zväčša roľníci a nádenníci, odchádzali často na sezónne práce. V súčasnosti obyvatelia odchádzajú za prácou prevažne do Starej Ľubovne, **ale v značnej miere aj do zahraničia, najmä do krajín EU** .

Vznik obce Plavnica

Hoci prvá písomná zmienka o obci pochádza až z roku 1325, doterajšie historické a archeologické výskumy naznačujú, že pôvodná (Stará) Plavnica bola založená už v 11. alebo pred 11. storočím na slovenskom zvykovom práve. Aj usadenie strážneho kmeňa Plavcov v susednom Plavči predpokladá existenciu starších slovenských dedín v blízkom okolí (Plavnica, Ľubotín).

Názov obce bol pravdepodobne odvodený od činnosti, ktorou sa jej prví obyvatelia zaoberali t.j. plavením na blízkej rieke Poprad. Pri tvorení názvov sídelných jednotiek je to v tomto období charakteristické. Plavenie ako prostriedok dopravy tovarov alebo ľudí po riečnych tokoch bolo vtedy značne rozšírené. Dôvodom bola prístupnosť, nenáročnosť a hlavne finančná výhodnosť takejto prepravy. O tom, že rieka Poprad bola v minulosti naozaj frekventovanou dopravnou tepnou, svedčí aj existencia viacerých colníc.

Ďalší možný a pravdepodobnejší variant vzniku názvu obce súvisí s príchodom uralsko-altajského tureckého kmeňa (Kumánov). Kumáni (Plavci, Polovci) prišli do Uhorska v 40-tych rokoch 13. st. a uhorskí panovníci ich museli osídľovať aj vo vnútri krajiny. Uhorskí panovníci sa snažili sústreďovať Kumánov na vyľudnených majetkoch veľkej uhorskej nížiny, ako aj stráženiu hraníc kráľovstva. Listina kráľa Ladislav IV. z roku 1279 hovorí o tom, že v záujme trvalého usadenia a pokresťančenia Kumánov, dostali Kumáni k osídleniu neobývané majetky zemanov a zemanov odškodnil kúpnu cenou alebo výmenou pozemkov. Plaveckými osadami na severozápadnom Šariši sú Plaveč a Plavnica.

Ďalším faktorom, ktorý významne ovplyvnil vznik Plavnice boli významné suchozemské obchodné cesty, ktoré viedli práve týmto územím. Ich korene siahajú až do

prehistorických čias. Už v staršej dobe bronzovej v čase otomanskej kultúry máme doloženú pohornádsko-popradskú cestu. Táto viedla z Barce cez Nižnú Myšľu, Rozhanovce, Spišský Štvrtok, Gánovce údolím Popradu a Dunajca do Poľska. V neskorej dobe bronzovej, kedy na severovýchodnom Slovensku žil ľud gávskej kultúry, pribudla ešte trasa vedúca z Potisia cez topliansku oblasť.

Jedným z dokladov významu tejto oblasti je aj cesta Slavníkovca sv. Vojtecha, ktorý z Panónie do Poľska prechádzal buď cez Duklianský priesmyk alebo práve po obchodnej ceste údolím Popradu. V 13. storočí postupne na úkor cesty cez ranostredovekú „ruskú bránu“ Uhorska (Mukačevo - Stryj) narastá význam ciest popri Poprade, Dunajci a od Bardejova na Zmigrod, z ktorých sa stávajú kráľovské cesty s garanciou bezpečnosti kupcov. Svedčí o tom aj neskoršie postavenie Ľubovnianskeho a Plavečského hradu, ktoré mali nielen chrániť hranice krajiny po ničivom tatárskom vpáde v polovici 13. storočia, ale aj kráľovskú cestu. V roku 1355 máme doložené, že správca plavečského hradu má právo vyberať od prechádzajúcich kupcov 1/80 hodnoty tovarov. Na Ľubovnianskom hrade bola colnica zriadená skôr, no doloženú ju máme až v roku 1301, kedy hrad vlastnil OmodejAba. V tom čase bol aj v susednej dedine Chmeľnica zriadený prístrešný hostinec. Vidíme teda že oblasť, v ktorej Plavnica leží, bola už od dávnych čias veľmi frekventovanou a živou.

Vývoj počtu obyvateľov od roku 1787

V tabuľke nižšie je zhrnutý stručný prehľad vývoja počtu obyvateľstva od roku 1787 v obci Plavnica.

Tab. 8: Stručný prehľad vývoja počtu obyvateľstva od roku 1787

Obdobie / roky	Počet obyvateľov
1787	1055 obyv.
1828	1211 obyv.
1869	1327 obyv.
1880	1525 obyv.
1890	1294 obyv.
1900	1207 obyv.
1910	1059 obyv.

1921	932 obyv.
1930	1062 obyv.
1940	1245 obyv.
1948	1342 obyv.
1961	1380 obyv.
1970	1475 obyv.
1980	1539 obyv.
1991	1461 obyv.
2008	1551 obyv. (najviac z celej histórie)
...	...

Zdroj: www.obecplavnica.sk

Symoly obce

- *Obecný znak*

Historickým symbolom obce od 14. storočia bola neustále Panna Mária. V obecnom znaku sa nachádza v červenom štíte odetá do strieborného rúcha so zlatou nášivkou. V náručí drží nahé dieťa (strieborné), ktoré má v pravej ruke zemské jablko. Panna Mária drží v ľavej ruke žezlo. Kľačiaci svätý Simeon má striebornú košeľu a čierne nohavice. Koruny, zemské jablko, žezlo a gloriola sú zlaté.

Obr. 4: Znáozornenie erbu obce Plavnica



- *Obecná pečať*

Stálosť obecnej symboliky potvrdzujú dve pečatidla, staršie zo 14. storočia a mladšie z roku 1868, ktoré boli v roku 1992 pre profesora Jozefa Nováka prameňom na vytvorenie obecného znaku. Pre heraldickú úpravu zvolil J. Novák symbol mladšieho pečatidla, pretože tam je znak Plavnice výnimočný - Madona je krojovaná.

Pečať obce Plavnica je okrúhla. Uprostred sa nachádza symbol obce s kruhopisom OBEC PLAVNICA.

- *Obecná vlajka*

Vlajka farebne vychádza z obecného znaku. Má sedem pozdĺžnych pruhov rovnakej šírky v tomto poradí: červený, biely, žltý, čierny, žltý, čierny, žltý, biely, červený. Pomer strán je 2:3. Vlajka je ukončená dvoma zástrihmi do tretiny dĺžky listu vlajky.

Obr. 5: Známenie vlajky obce Plavnica



Pôvod názvu obce

Názov obce sa v jej histórii viackrát menil. V tabuľke nižšie je uvedený prehľad vývoja názvu obce v jednotlivých obdobiach.

Tab. 9: Vývoj názvu obce

Rok / obdobie	Názov obce
1325	Plavnich
1366	Nouaplaunych
1427	Plavnicha
1773	Plawnicza
1920	Pavonica
1927	Plavnica
súčasnosť	maďarsky Plavnica

Zdroj: www.e-obce.sk

Časť A.I - Analýza vnútorného prostredia

V obci je rozvoj bytového fondu, malého a stredného podnikania. Aktivity v oblasti cestovného ruchu nie sú doposiaľ prínosom rozvoja. Rozhodujúcim faktorom ekonomickej prosperity územia s ohľadom na prírodne atraktivity bude rozvoj malého stredného podnikania, rozvoj služieb, cestovného ruchu a vidieckej turistiky. Tieto aktivity sú podmienené vybudovaním, resp. dobudovaním technickej infraštruktúry a masívnej podpore vidieckej rekreácie a turizmu.

Ľudské zdroje

Ľudské zdroje sú základným predpokladom pre zabezpečenie prosperity každého územia. V rámci Prešovského kraja sa územie radí k oblastiam kde má počet obyvateľov dlhodobo rastúci charakter. Pri prognóze ďalšieho vývoja obyvateľstva vzhľadom na polohový faktor obce v urbanizačnej zóne Stará Ľubovňa, ma výhodné podmienky na výstavbu rodinných domov v obci sa predpokladá dlhodobý rast počtu obyvateľstva.

Tabuľka nižšie znázorňuje vývoj počtu obyvateľov v obci za posledných 7 rokov, od roku 2009 do roku 2015. Hodnoty sú uvádzané vždy k 31.12. daného roku s výnimkou roku 2015. Počet obyvateľov v obci Plavnica má teda mierne kolísavý charakter, ale vzhľadom na celé obdobie sa dá povedať, že sa jedná o vzrastajúcu tendenciu. Počet obyvateľov v obci sa od roku 2009 zvýšil o 15 obyvateľov. Za posledných 7 rokov mala obec najvyšší počet obyvateľov v roku 2014 s hodnotou 1631 obyvateľov, ktorý bol spôsobený priaznivými hodnotami migračného salda.

Tab. 10: Vývoj počtu obyvateľov v obci

Rok	Počet obyvateľov
2015	1617
2014	1 631
2013	1 611
2012	1 620
2011	1 625
2010	1 624
2009	1 602

Zdroj: Obecný úrad Plavnica

Tab. 11: Prirodzený prírastok obyvateľstva v obci od roku 2011-2014

Názov ukazovateľa	Rok 2011	Rok 2012	Rok 2013	Rok 2014
Počet živonarodených spolu:	24	11	20	14
z toho: počet žien:	12	4	10	2
počet mužov:	12	7	10	12

Zdroj: Obecný úrad Plavnica

Tab. 12: Prirodzený úbytok obyvateľstva v obci od roku 2011-2014

Názov ukazovateľa	Rok 2011	Rok 2012	Rok 2013	Rok 2014
Počet zomretých spolu:	12	7	12	11
z toho: počet žien:	4	5	8	7
počet mužov:	8	2	4	4

Zdroj: Obecný úrad Plavnica

Tab. 13: Vývoj počtu narodených v obci od roku 2007-2014

Rok	2007	2008	2009	2010	2011	2012	2013	2014
Počet narodených v priebehu roka	20	30	21	25	24	11	20	14

Zdroj: Obecný úrad Plavnica

Tab. 14: Vývoj počtu zomretých v obci od roku 2007-2014

Rok	2007	2008	2009	2010	2011	2012	2013	2014
Počet úmrtí v priebehu roka	19	13	10	12	12	7	12	11

Zdroj: Obecný úrad Plavnica

Tab. 15: Prírastok obyvateľstva sťahovaním v obci od roku 2011-2014

Názov ukazovateľa	Rok 2011	Rok 2012	Rok 2013	Rok 2014
Počet prisťahovaných spolu:	14	3	9	37
Počet odsťahovaných spolu:	29	12	26	20
Celkový prírastok (úbytok) spolu:	-15	-9	-17	17

Zdroj: Obecný úrad Plavnica

Tab. 16: Bývajúce obyvateľstvo podľa národnosti SODB 2011

Národnosť	Muži	Ženy	Spolu
Slovenská	769	788	1557
Rusínska	4	10	14
Ukrajinská	0	1	1
Česká	0	2	2
Nemecká	0	1	1
Poľská	1	1	2
Nezistená	27	22	49
SPOLU:	801	825	1626

Zdroj: Štatistický úrad SR (SODB 2011)

Tab. 17: Bývajúce obyvateľstvo podľa náboženského vyznania SODB 2011

Náboženské vyznanie	Muži	Ženy	Spolu
Rímskokatolícke	715	725	1440
Gréckokatolícke	32	55	87
Pravoslávna cirkev	1	0	1
Evanjelická cirkev augsburského vyznania	14	15	29
Apoštolská cirkev	1	0	1
Ústredný zväz židovských náboženských obcí	1	1	2
Bez vyznania	4	3	7
Nezistené	33	26	59
SPOLU:	801	825	1626

Zdroj: Štatistický úrad SR (SODB 2011)

Sociálna infraštruktúra

V tabuľke pod textom je znázornený vývoj počtu postavených domov v obci Plavnica za obdobie rokov 2007 až 2014. Za posledných 8 rokov bolo v obci vybudované spolu 3 domy.

Tab. 18: Vývoj postavených domov v obci v období 2007-2014

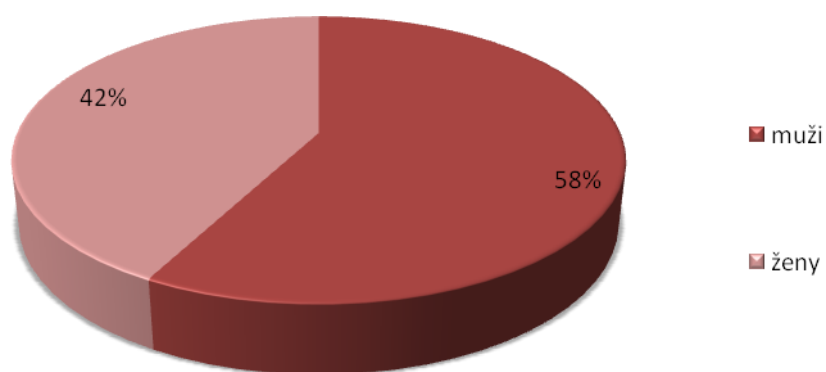
Rok	2007	2008	2009	2010	2011	2012	2013	2014
Počet postavených rodinných domov	2	3	2	0	5	5	1	5
Počet postavených bytových domov	1	2	0	0	0	0	0	0

Zdroj: Obecný úrad Plavnica

Zamestnanosť

Graf nižšie znázorňuje percentuálny podiel ekonomicky aktívneho obyvateľstva v obci Plavnica. Pri sčítaní obyvateľstva v roku 2011 bolo v obci Plavnica aktívnych celkovo 735 obyvateľov. Ekonomicky aktívnych mužov bolo 425, čo tvorí 57,82 % z celkového počtu. Naopak žien bolo len 310, čo tvorí 42,18 % z celkového počtu ekonomicky aktívnych obyvateľov obce.

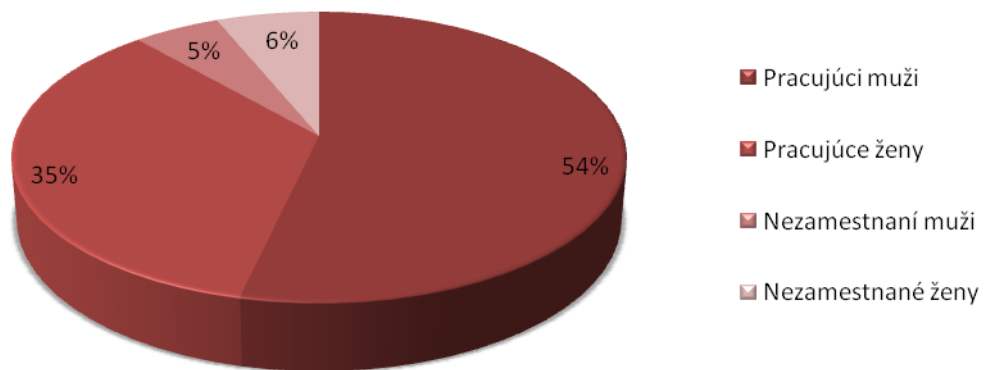
Graf č. 1: Osoby ekonomicky aktívne (Zdroj: ŠÚ SR, SODB 2011)



Na grafe pod textom je znázornený percentuálny podiel pracujúcich a nezamestnaných v obci. Celkový počet pracujúcich v obci bol 639. Z grafu teda vyplýva, že v roku 2011 bolo z celkového počtu práceschopného obyvateľstva 89 % zamestnaných, čo tvorilo 639 osôb. Osoby bez zamestnania tvorili 11 % čo predstavovalo počet 83 osôb. Súčasťou grafu nie sú osoby na materskej dovolenke. Počet ekonomicky aktívnych osôb, ktoré boli na materskej dovolenke bol 13 osôb. Hoci priemerná mzda v Národnom hospodárstve má stúpajúci

charakter ale dôchodková situácia obyvateľov v prepočte príjmu a nákladov má klesajúcu tendenciu.

Graf č. 2: Pracujúci a nezamestnaný v obci (Zdroj: ŠÚ SR, SODB 2011)



Nezamestnanosť je spôsobená poklesom dopytu pracovných síl v dôsledku nepriaznivej ekonomickej situácie hospodárskej základne a znižovania počtu voľných pracovných miest. Medziročne sa počet evidovaných nezamestnaných znižuje. Väčšina nezamestnaných je z obyvateľstva, ktoré nemá kvalifikačné vzdelanie.

V obchodnom registri SR je evidovaných 20 subjektov, ktoré majú sídlo v obci Plavnica (Obchodný register SR, 2015) a 52 subjektov, ktoré sú evidované v živnostenskom registri SR (Živnostenský register SR, 2015).

Obec Plavnica má k dispozícii opatrovateľskou službou v byte, ktorá disponuje 2 opatrovateľmi. V tabuľke nižšie je stručný prehľad o počte opatrovateľov a opatrovaných za obdobie 2010 až 2014.

Tab. 19: Opatrovateľská služba v byte

Rok	2010	2011	2012	2013	2014
Počet opatrovateľov	2	3	3	2	3
Počet opatrovaných	4	6	8	4	6

Zdroj: Obecný úrad Plavnica

Rozpočet obce po poslednej zmene k 31.12.2014

Tab. 20: Príjmy obce po poslednej zmene k 31.12. 2014

Príjmy (v eurách)				
Príjmy celkom:	<i>z toho:</i>			
1 542 355,39 eur	Bežné príjmy	Kapitálové príjmy	Finančné príjmy	Príjmy RO
	1 104 802,46 eur	308 652,93 eur	110 000,00 eur	18 900,00 eur

Zdroj: Obecný úrad Plavnica

Tab. 21: Výdavky obce po poslednej zmene k 31.12. 2014

Výdavky (v eurách)				
Výdavky celkom:	<i>z toho:</i>			
1 542 355,39 eur	Bežné príjmy	Kapitálové príjmy	Finančné príjmy	Príjmy RO
	432 751,44 eur	292 237,71 eur	281 124,60 eur	536 241,64 eur

Zdroj: Obecný úrad Plavnica

Plán rozpočtu na roky 2014 - 2017

Tab. 22: Príjmy celkom

	Skutočnosť k 31.12.2014	Plán na rok 2015	Plán na rok 2016	Plán na rok 2017
Príjmy celkom	1 542 355,39	1 600 616,00	1 668 500,00	1 668 500,00
z toho :				
Bežné príjmy	1 104 802,46	711 163,00	1 100 000,00	1 100 000,00

Kapitálové príjmy	308 652,93	717210,00	300000,00	300000,00
Finančné príjmy	281 124,60	165743,00	250 000,00	250 000,00
Príjmy RO s právnou subjektivitou	18 900,00	6500,00	18500,00	18500,00

Zdroj: Obecný úrad Plavnica

Tab. 23: Výdavky celkom

	Skutočnosť k 31.12.2014	Plán na rok 2015	Plán na rok 2016	Plán na rok 2017
Príjmy celkom	1 542 355,39	1 600 616,00	1 668 500,00	1 668 500,00
z toho :				
Bežné príjmy	432 751,44	711 163,00	421 971,00	416 507,00
Kapitálové príjmy	292 237,71	717 210,00	255 000,00	258 464,00
Finančné príjmy	110 000,00	165 743,00	115 932,00	117 932,00
Príjmy RO s právnou subjektivitou	536 241,64	6 500,00	875 597,00	875 597,00

Zdroj: Obecný úrad Plavnica

Podnikateľské subjekty

V tabuľke nižšie sú znázornené základné charakteristiky vybraných zamestnávateľov v obci v roku 2015. Najväčším zamestnávateľom v obci je Roľnícke družstvo, ktoré zamestnáva 82 osôb. Je zamerané na poľnohospodársku výrobu, vrátane predaja nespracovaných poľnohospodárskych plodov a výrobkov za účelom ich spracovania, alebo ďalšieho predaja.

Tab. 24: Evidencia podnikateľských subjektov (Formulár č. A 4)

Druh podnikania (názov firmy /zamestnávateľa)	Predmet činnosti	Počet zamestnaných
Družstvo (Roľnícke družstvo v Plavnici)	poľnohospodárska výroba, vrátane predaja nespracovaných poľnohospodárskych plodov a výrobkov za účelom ich spracovania alebo ďalšieho predaja	82
Obchodná spoločnosť	spracovanie a úprava čaju	54

(Agrokarpaty, s.r.o. Plavnica)		
Družstvo (Elixír Agrokarpaty, družstvo)		
Obchodná spoločnosť (Axxxence Slovakia s.r.o.)	výskum a vývoj v oblasti prírodných látok a aditív, výroba prírodných chemikálií a chemických výrobkov pre potraviny a nápoje	42
Obchodná spoločnosť (KL-Construct, s.r.o.)	kovoobrábanie, vykonávanie zväracích prác, zámočníctvo	26
AVADON, spol. s r. o.	montáž plynových rozvodov, zdravotníctvo	2
Darina Vargová - Kaderníctvo	kaderníctvo	1
Kozmetický salón	kozmetický salón	1
PILSERVIS Ján Mrug st. a Ján Mrug ml.	servis a predaj techniky pre les, záhradu a hobby	2
PRODATIK, s.r.o.	ortopedicko-protetické zdravotné pomôcky	1
STOLVAN – Chránená dielňa Jozef Vančo	stolárstvo	3
Tatrarek – Stavby a rekonštrukcie	stavebná firma	1
Záhradné centrum	záhradné centrum	4
AUTOVENDY SLOVAKIA	autobazár	5
EXTREME Jobs	adrenalinové zážitky	2
Kaderníctvo a holičstvo	kaderníctvo a holičstvo	1
Kaderníctvo MATRIX	kaderníctvo a holičstvo	1
MK-HeightPlatform	prenájom plošín, vozíkov, autoprepravníkov	1
M-S Monolity	požičovňa stropného debnenia	2
Pohostinstvo Paradis	Reštauračné služby	3
Pizzeria Martin Žoldák	pizzeria	2
KL-Construct	Kovo - výroba	18

Zdroj: Obecný úrad Plavnica

Školstvo

V obci sa nachádza Základná škola s materskou školou. Základná škola bola postavená v roku 1960 ako dôležitá vzdelávacia a výchovná inštitúcia. Škola leží v strede obce v nadmorskej výške 530 m n.m.,

História materskej školy

V obci Plavnica sa výchova detí predškolského veku spomína už v roku 1910. Boli to tzv. ÚVODY, v ktorých pracovali pestúnky. Tieto „Úvody“ spĺňali úlohu prípravného zariadenia pre deti rok pred nástupom do školy. Bolo to nariadené vtedajšími zákonmi. Deti chodili iba určitý čas v týždni, schádzali sa, aby sa takto pripravili na školský režim.

Prvé zmienky o **MATERSKEJ ŠKOLE** sú z 1. septembra 1948, ktorá bola založená riaditeľom školy **p. Jagelkom**. Táto MŠ bola umiestnená v súkromnom dome. Výchovná činnosť bola len v dopoludňajších hodinách bez stravovania. Návšteva detí bola hojná, počet zapísaných detí bol 60. **Riaditeľkou MŠ** bola **Katarína Kocunová**, neskôr nastúpili ďalšie učiteľky: Barabasová, Bachledová a Michalíková.

V roku 1953-1954 bola MŠ umiestnená vo farských priestoroch. Vybavenie MŠ bolo jednoduché, prevažne drevené hračky, drevené stavebnice, skladací drevený vláčik....

21. a 22. októbra 1960 bola MŠ presťahovaná do budovy, v ktorej sa predtým nachádzala osemročná škola. Táto budova poskytovala tieto miestnosti: učebňa, spálňa, jedáleň, kuchyňa, špajza a riaditeľňa. Hygienické podmienky boli veľmi zložité. 13.3. 1961 bola zavedená **celodenná** starostlivosť v dôsledku založenia JRD v obci. MŠ začala v roku 1961-1963 riešiť otázku hygienických podmienok. Do času, kým sa zaviedla voda, vybudovali sa hygienické zariadenia a opravila strecha /o čo sa postarali rodičia/, bola MŠ premiestnená do súkromného domu. Po splnení požadovaných podmienok sa MŠ presťahovala späť na pôvodné miesto. **Riaditeľkou** bola **Edita Lešková a učiteľka Šlapiaková**.

15. 8. 1964 bola zriadená aj druhá trieda.

Keďže v rokoch 1979 nebolo možné umiestniť všetky deti do priestorov MŠ, v ústrety vyšiel Lesný závod v Podolínci a vo svojich priestoroch Lesnej správy v Plavnici poskytol kancelárie, kde rekonštrukciou zriadili jedno oddelenie MŠ. Pitnú vodu zabezpečovalo JRD v Plavnici a strava bola donášaná zo starej MŠ.

V roku 1970 sa začalo s výstavbou novej materskej školy. Práce pri výstavbe trvali takmer 11 rokov. Stavebná parcela patrila veľkostatkárovi Hertzovi, po založení JRD pozemok a stodoly používali družstevníci. V nich sa uskladňovalo umelé hnojivo, ktoré presiaklo do pôdy. Nezodpovedala ani vzorka vody, pretože obsahovala dusičnany. Pri práci boli zistené veľké závady, ktoré sa znova a znova museli odstraňovať. Voda na varenie sa dovážala v cisternách. Po dlhšom uvažovaní sa na kopci Bakuľa /nad ZŠ/ vybudoval vodojem, do ktorého sa privádzala voda zo školskej studne.

MŠ bola skolaudovaná a odovzdaná v roku **1982**. Priestory, ktoré podľa plánu mali slúžiť ako sklad čistého prádla, práčovňa, sušiareň boli dané **do užívania ZŠ ako Jedáleň**. Bola to spoločná vývarovňa pre deti z detských jasí, materskej školy a základnej školy. Za pomoci rodičov bol vybudovaný areál MŠ, ktorý sa v súťaži vo východoslovenskom kraji umiestnil na prvom mieste.

Po roku 1989 boli zrušené detské jasle.

Tohto času sú v budove MŠ 3 triedy s celodennou prevádzkou a školská jedáleň. Materskú školu sa podarilo sčasti zrekonštruovať cez letné prázdniny 2014. Vymenili sa okná, sociálne zariadenia a v dolných triedach aj podlahy.

História základnej školy

V roku 1600 bolo v Plavnici 51 obývaných sedliackych domov, kostol, fara, **škola**, mlyn a kúria.

V Plavnici bola od roku **1872** Rímsko Katolícka ľudová škola len s dvoma triedami. Cirkev školu nechcela rozšíriť a tak 31. augusta 1904 zanikla. Cirkev svoju školskú budovu odovzdala štátu. V bývalej škole boli neskôr byty pre učiteľov.

Novú budovu dala postaviť politická obec za 35 000 korún na pôžičku – 50 rokov. Štátna ľudová škola bola zriadená **1. septembra 1904**, zriaďujúcou listinou maďarsko - kresťanského kultu ministerstva, zo dňa 25. 4. 1903.

V škole boli 3 triedy a jeden učiteľský byt. Na každého žiaka bolo zápisné 50 halierov. Už v tom čase bolo v škole okolo 230 žiakov. Bývalý učiteľ ľudovej školy **Ján Gajdoš** bol menovaný štátom za 1. správcu štátnej školy.

V škole sa učili deti evanjelického, židovského a rímsko – katolíckeho vyznania. Evanjelici nechceli dávať svoje deti do štátnej školy, preto ich vyučoval evanjelický farár v pokutnej škole na fare. Neskôr mu štát školu zrušil, tak evanjelické deti museli navštevovať štátnu školu. V tom čase začala maďarizácia. Katolícky farár Valent Rusnák i napriek maďarizácii vyučoval katechizmus v slovenčine. Vtedy sa náboženstvo vyučovalo 8 hodín týždenne.

V roku **1910** bola v škole zriadená detská opatrovňa pre deti od 3-6 rokov. Jej učiteľkou – detskou opatrovatelkou bola **Jolana Szucsova**.

Po prevrate škola patrila pod školský inšpektorát pre Šarišskú župu v Prešove, neskôr v Bardejove. V roku **1923** patrila Plavnica a iné obce pod XIX. Podtatranskú veľžupu, potom pod inšpektorát v Kežmarku.

V roku 1952 bola založená Osvetová beseda, ktorej predsedom bol zvyčajne riaditeľ školy. Významným prejavom kultúrnej osobitosti obce boli aj jej folklórne súbory. V roku 1953 to bol školský súbor **RADOSŤ** pod vedením **Gabriela Dlugolínskeho**. V sedemdesiatych rokoch **TARČANKA**, ktorá pôsobila pri základnej deväťročnej škole s vedúcou **Erikou Žiakovou**. Na úspešnú činnosť Tarčanky nadviazal v roku 1980 detský súbor **PLAVNIČANKA**, taktiež pri ZDŠ, pod vedením **Kláry Vyparinovej**.

Napriek zložitým podmienkam, v ktorých musí dedinská kultúra po roku 1989 existovať, Plavničania na kultúru nezanevreli. Je potešujúce, že vysokú úroveň dosiahol v polovici 90-tich rokov Literárno – dramatický krúžok LITERA na základnej škole pod vedením PaedDr. Evy Kollárovej.

V roku 1960 sa postavila nová budova školy, v roku 1970 – školská jedáleň, v roku 1982 – materská škola a v roku 1988 – telocvičňa.

V školskom roku 2013/2014 prebehla rozsiahla rekonštrukcia s nadstavbou, za čo ďakujeme zriaďovateľovi obce Rastislavovi Grichovi a obecnému zastupiteľstvu.

Tab. 25: Vývoj počtu tried na materskej škole v obci za obdobie 2007-2014

Názov školy:	Materská škola v obci Plavnica		
	Počet žiakov	Počet tried	Počet učiteľov
2008/2009	52	2	4
2009/2010	46	2	4
2010/2011	43	2	4
2011/2012	48	2	4
2012/2013	62	2 celodenné 1 poldenná	5
2013/2014	63	2 celodenné 1 poldenná	5
2014/2015	68	2 celodenné 1 poldenná	5

Zdroj: Obecný úrad Plavnica

Tab. 26: Vývoj počtu tried na základnej škole v obci za obdobie 2007-2014

Názov školy:	Základná škola v obci Plavnica		
	Počet žiakov	Počet tried	Počet učiteľov
2008/2009	258	11	16
2009/2010	246	11	16
2010/2011	247	11	17
2011/2012	247	12	17
2012/2013	258	13	18
2013/2014	252	13	18
2014/2015	259	12	17

Zdroj: Obecný úrad Plavnica

Cestná infraštruktúra

Obcou Plavnica prechádza štátna cesta I/68 v smere Prešov - St. Ľubovňa. V prietahu cez zastavané územie obce sa vyznačuje blízkou obstavanosťou po oboch stranách. Vzhľadom na značne narastajúcu intenzitu dopravy na uvedenej cestnej komunikácii bude uvedená zástavba v budúcnosti zasiahnutá v zvýšenej miere hlukom, vibráciami a emisiami. Cestná komunikácia I/68 vytvára v obci hlavnú dopravnú os na ktorú sú dopravne napojené cesty III. triedy a miestne komunikácie:

- III/54332 Plavnica – Sulín
- III/5334 Plavnica - Šambron.

ÚPN VÚC Prešovského kraja uvažuje s realizáciou cestného obchvatu. V súlade s technickou štúdiou je navrhnutá trasa pre danú preložku v priestore súbežne so železničnou traťou Plaveč – Poprad. Realizáciou uvedeného obchvatu vznikne úrovňová priesečná križovatka s cestou III/54332. Súčasná úrovňová križovatka cesty III/54332 so železničnou traťou vyhovuje, podľa doporučenia ŽSR sa pre prípadné mimoúrovňové kríženie ponecháva nezastavaná rezervná plocha.

Intenzita dopravy na uvedených cestách bola zistená podľa profilového sčítania prevedeného Slovenskou správou ciest v roku 2000. Intenzita dopravy k roku 2010 a 2015 je vypočítaná pomocou výhľadových koeficientov nárastu jednotlivých druhov motorových vozidiel.

Miestne komunikácie v hornej časti obce predstavujú iba krátke komunikácie napojené na terajší prieťah cesty I tr. V dolnej časti obce sa nachádza komunikačná sieť, ktorá dopravne sprístupňuje tamojšiu zástavbu a je napojená na cestu III/54332. Pri realizácii novej výstavby budú navrhované obytné lokality napojené na existujúcu komunikačnú sieť tak, aby podstatná časť miestnych komunikácií bola zokruhovaná, čím sa zjednoduší doprava.

Lokality s menšou intenzitou zástavby, ako aj úseky, kratšie ako 100 m sú riešené ako slepé komunikácie s ukončením úvratňovou točkou.

Funkčné zaradenie jednotlivých komunikácií zodpovedá ich rozmiestneniu v danej lokalite bytovej výstavby a je uvedené v grafickej časti územného plánu. Stredom obytného súboru v severo-západnej časti obce prechádza zberná komunikácia zaradená do funkčnej triedy C-2 (kategória MO 8/40), na ktorú sú zaústené ostatné komunikácie, ktoré majú obslužnú funkciu a sú prevažne v triede C-3 (kategória MO 7,5/40). Šírka uličného priestoru je min.10 m.

Železničná doprava

Cez k.ú. obce prechádza vnútroštátna trať regionálneho významu Poprad – Stará Ľubovňa - Plaveč s pokračovaním do Poľska a Prešova. Výhľadovo sa počíta s elektrifikáciou trate. V rámci ochranného územia je dostatočný priestor pre elektrifikačné úpravy trate.

Stavebníctvo a bytová výstavba

V súčasnej štruktúre bytového fondu prevažujú byty v rodinných domoch. Rodinné domy postavené najmä po roku 1960 sú v pomerne dobrom technickom stave; časť rodinných domov pôvodnej zástavby obce majú nižší obytný a technický štandard. V rokoch 2007 až 2012 boli postavené tri bytové domy s počtom 48 nájomných. V týchto bytových domoch býva celkom 151 osôb. Ďalšie bytové domy sú sústredené v centrálnej časti obce pri základnej škole a v hornej časti obce tzv. bývalé lesnícke bytovky .

Združenia a kluby v obci

V tabuľke nižšie je zoznam klubov a združení, ktoré sa nachádzajú v obci Plavnica. Zoznam je aktuálny k roku 2015.

Tab. 27: Združenia a kluby v obci

Združenie / Klub	
Obecná knižnica	knižnica v obci
Futbalový klub FK Družstevník Plavnica	futbalový klub
eRko	hnutie kresťanských spoločenstiev detí
Paragliding	oficiálna škola paraglidingu
Poľovnícke združenie	so zameraním výkon práva poľovníctva a ochranu životného prostredia
Plavnické lesy Urbariál a spol. Plavnica Želiari-Hiščare Plavnica	Pozemkové spoločenstva
Dobrovoľný hasičský zbor Plavnica	obecný dobrovoľný hasičský zbor

Zdroj: www.obecplavnica.sk

Cirkev

Viera v Boha predstavovala pre Plavničanov od nepamäti najväčšiu istotu. Vďaka nej po niekoľko storočí čelili ľudským aj prírodným nástrahám. A v časoch sviatočných i piatočných sa zhromažďovali v kostole, aby mohli vzdať úctu Bohu. Plavnický kostol je história sama o sebe. Prvý kostol bol v Plavnici určite už pred 14. storočím. Nový ranogotický kostol bol postavený až po roku 1325 a bol určený spoločne pre Starú aj Novú Plavnicu. V roku 1662 bol po požiari opravený. V prvej polovici 18. storočia bol barokovo upravený a po ďalšom požiari v roku 1817 obnovený. Veriaci ho renovovali ešte v roku 1885 a čiastočnú opravu uskutočnili v prvej polovici 20. storočia. Kostol je zasvätený kultu Obetovania Pána. Z pôvodnej gotickej stavby sa zachovali obvodové múry kostola a v presbytériu na východnej strane gotické okno s kamennou kružbou. V kútoch sa nachádzajú zvyšky pôvodne skrátenej prípor ranogotickej klenby s konzolovými podložkami. Mohutná veža s dvojstupňovými diagonálnymi opornými piliermi na nárožniach je v jadre gotická. Neskôr bola renesančne upravená a po spomínanom požiari v roku 1817 klasicisticky dostavaná. Za povšimnutie stojí aj neskorobaroková plastika, polychrómovaná drevorezba Krista na kríži z druhej polovice 18. storočia. Ďalší náboženský objekt sa nachádza na cintoríne. Klasicistická kaplnka zasvätená patrónke Slovenska - Sedembolestnej Panne Márii bola postavená v roku 1826. V roku 1881 bola renovovaná.

Obr. 6: Klasicistický evanjelický kostol z roku 1806



V obci sa ešte nachádza klasicistický evanjelický kostol z roku 1806. Kostol má pôdorys v tvare gréckeho kríža so skrátenými kolmými ramenami a zaobleným ramenom pri oltári. Štítová fasáda je členená lizénami. V strede priečelia je kamenný portál s datovaním do roku 1806.

Obr. 7: Rímskokatolícky kostol v Plavnici zasvätený Sedembolestnej Panne Márii



Kňazi pôsobiaci v obci sa vždy tešili veľkej úcte veriacich. Vďaka cirkevno-právnemu sporu z prvej tretiny 14. storočia poznáme meno jedného z prvých plavnických farárov. Územie Šariša na Toryse bolo už od 12. storočia integrálnou súčasťou Uhorska. Jeho vnútornú obrannú hranicu, ktorá nebola totožná so skutočnou hranicou, tvorili tzv. krajinské záseky. Tie sa nachádzali aj medzi Sabinovom a Červenicom. Preto osady ležiace pod nimi už pred polovicou 13. storočia boli začlenené do jágerského biskupstva (dnes Eger v Maďarsku), kým hornotoryské farnosti na sever od Červenice patrili k staršiemu náboženskému centru na Spiši. Už pred rokom 1250 tvorili vicearchidiakonát podliehajúci spišskému prepoštvu, ktoré patrilo do ostrihomského arcibiskupstva. Jágerský biskup Canadín vyvíjal veľkú aktivitu, aby tento vicearchidiakonát pričlenil pod svoje biskupstvo. Hornotoryskí farári s tým však nesúhlasili. V roku 1329 Canadín, ktorý sprevádzal uhorského kráľa Karola Róberta na Spiš, dal vylúpiť fary v Toryse, Plavci, Starej Ľubovni a zajaľ ich farárov. Tí sa následne sťažovali u pápeža Jána XXII., ktorý dal spor vyšetriť. A práve odtiaľ poznáme meno vtedajšieho plavnického farára Teodora. Spor sa skončil v roku 1336, keď sa Canadín stal ostrihomským arcibiskupom a za menšie ústupky miestnym farárom ich fary pričlenil do jágerského biskupstva. V Teodorových šľapajach na ceste služby Bohu pokračujú viacerí Plavničania dodnes. V minulosti to boli Štefan Grich, Valentín Pavlík a František Fabian. Za posledných

25 rokov dala Plavnica cirkvi deviatich kňazov - v roku 1983 Štefana Biel'aka, v roku 1989 Miroslava Kyšeľu, o rok neskôr Jaroslava Rindoša, v roku 1998 Petra Kyšelu, v roku 2003 Petra Lazora, v roku 2004 br. Graciána Petra Vanča, v roku 2005 Vladimíra Nemca, v roku 2007 Eduarda Janička a v roku 2008 Pavla Fedorka.

Formulár č. 6 (A1) - Zoznam kvantitatívnych a kvalitatívnych dát

Zoznam použitých kvantitatívnych a kvalitatívnych dát		
Oblasť dát /téma	Zdroj dát	Webová stránka
Demografia	Štatistický úrad SR Obecný úrad Plavnica	slovak.statistiscs.sk www.obecplavnica.sk
Bývanie	Štatistický úrad SR Obecný úrad Plavnica Sčítanie obyvateľov, domov a bytov 2011	slovak.statistiscs.sk www.obecplavnica.skdatacube.statistics.sk/SOBD/
Školstvo a vzdelávanie	Obecný úrad Plavnica Štatistický úrad SR	www.obecplavnica.skslovak.statistiscs.sk
Zdravotníctvo	Obecný úrad Plavnica	www.obecplavnica.sk
Sociálna starostlivosť	Obecný úrad Plavnica Ústredie práce, sociálnych vecí a rodiny Štatistický úrad SR	www.obecplavnica.skwww.upsvar.sk www.statistics.sk
Ekonomická štruktúra	Obecný úrad Plavnica Štatistický úrad SR Obchodný register SR	www.obecplavnica.skslovak.statistiscs.sk www.oesr.sk

Zdroj: vlastné spracovanie

Formulár č. 7 (A2) - Analýza príčin a dôsledkov

Cieľom analýzy príčin a dôsledkov je:

- identifikovať problémy,
- nájsť ich príčiny a dôsledky, ktoré z nich vyplývajú.

V obci Plavnica sú identifikované tieto základné problémy:

1. *Budovanie a rekonštrukcia verejných budov. Jedná sa najmä o kultúrny dom, telocvičňa, materská škola, pošta, požiarna zbrojnica, obecný úrad*
2. *Protipovodňová ochrana– vybudovanie suchých poldrov a dokončenie regulácie potoka Šambronka*
3. *Dokončenie celkovej revitalizácia obce pre rozvoj cestovného ruchu*
4. *Dokončenie verejnej kanalizácie a vodovodnej siete*
5. *Nevyhovujúci stav častí miestnych komunikácií a vybudovanie cestného obchvatu na št. ceste I/68.*

V nasledujúcom strome problémov je možné vidieť schému jednotlivých problémov, ich súvislostí a dôsledkov.

1. *Budovanie a rekonštrukcia verejných budov :*

Problém spôsobujú 3 hlavné príčiny - vek verejných budov, klimatické podmienky a nedostatok finančných prostriedkov. Tieto faktory zapríčiňujú, že v obci sú niektoré verejné budovy ako kultúrny dom, pošta a telocvičňa vo veľmi zlom technickom stave Tieto príčiny majú za dôsledok zanedbanie kultúrneho a športového života v obci a zníženie životnej úrovne obyvateľstva a úpadok obce.

2. *Protipovodňová ochrana– vybudovanie suchého poldra a dokončenie regulácie potoka Šambronka*

Vplyvom zmeny klimatických podmienok a výrubom lesov nad obcou dochádza takmer každý rok ku vzniku povodní, ktorých následkom sú škody na infraštruktúre a na majetku obyvateľov, obce, podnikateľov, VÚC a štátu. Pre zabezpečenie ochrany životov, zdravia, majetku, životného prostredia a kultúrneho dedičstva v obci je potrebné vybudovať pred obcou v časti barak suchý polder a dokončiť úseky regulácie potoka Šambronka.

3. *Dokončenie celkovej revitalizácia obce pre rozvoj cestovného ruchu:*

Problém spôsobujú 2 hlavné príčiny - chýbajúce finančné prostriedky a pokročilý vek obce, kde vplyvom času je potrebné verejné priestory obce vynoviť a revitalizovať. V rokoch

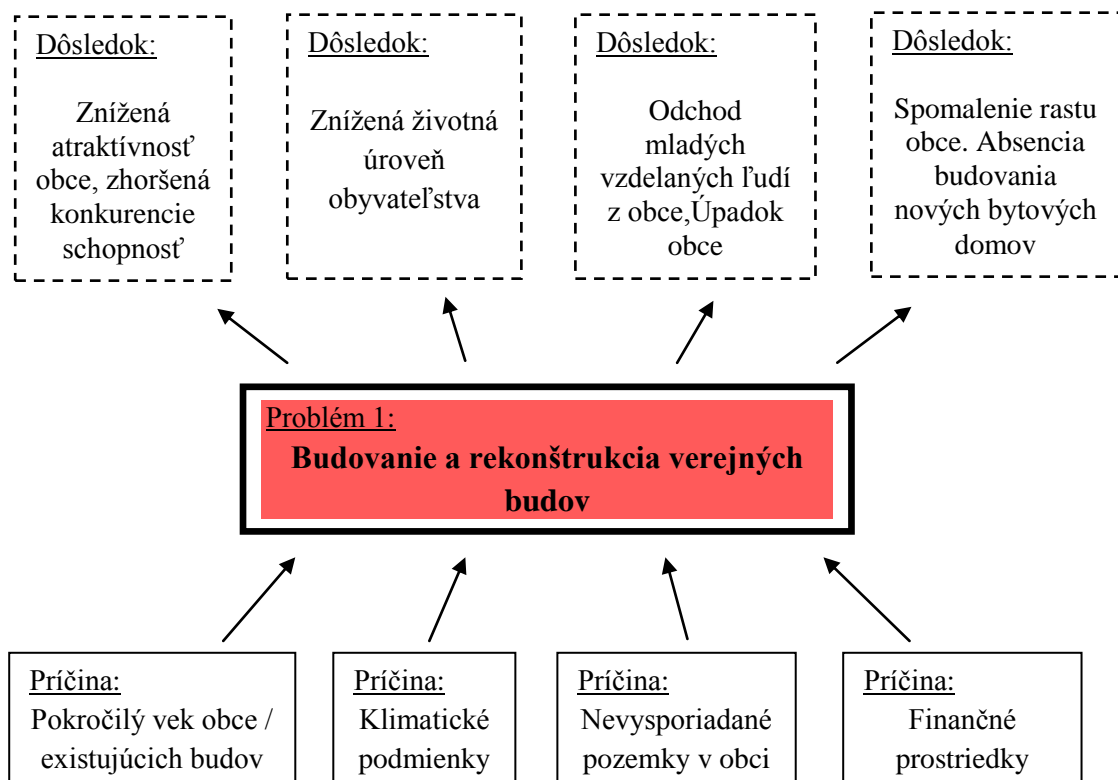
2011 až 2015 bola realizovaná revitalizácia v centrálnej časti obce a v dolnej časti obce. Je potrebné ukončiť celkovú revitalizáciu obce a to v hornej časti čím sa zvýši celková životná úroveň obyvateľstva a tiež atraktivnosť obce pre potreby cestovného ruchu a zabráni odchodu mladých vzdelaných ľudí z obce.

4. Dokončenie verejnej kanalizácie a vodovodnej siete

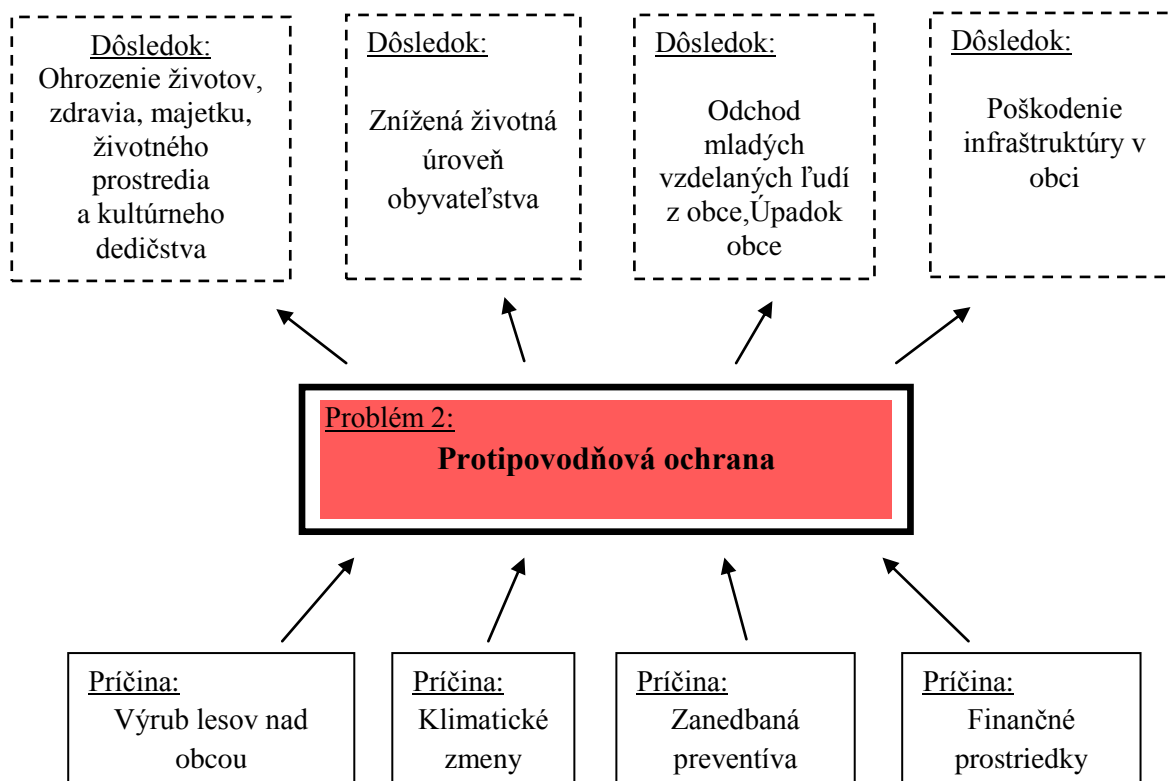
Problém spôsobujú 2 hlavné príčiny - chýbajúce finančné prostriedky, nevysporiadané pozemky v obci. Dokončenie obecnej kanalizácie a vodovodnej siete bude mať veľký vplyv na znížene environmentálnej záťaže v obci.

5. Nevyhovujúci stav častí miestnych komunikácií a vybudovanie cestného obchvatu na št. ceste I/68.

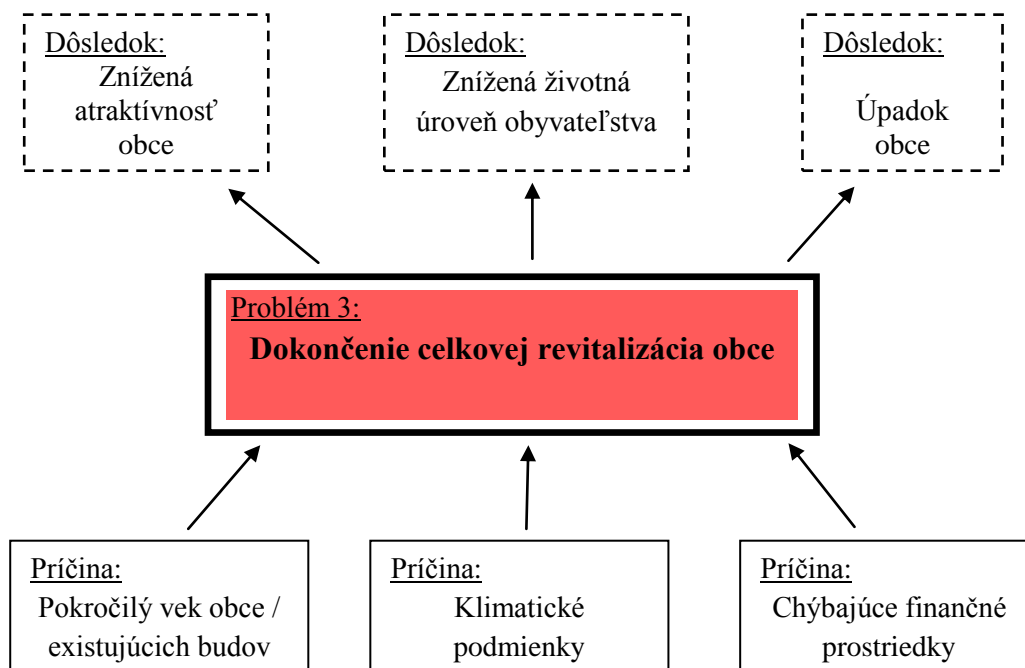
Problém spôsobujú 2 hlavné príčiny - chýbajúce finančné prostriedky, nevysporiadané pozemky v obci. Dokončenie a rekonštrukcia siete miestnych komunikácií a cestného obchvatu na št. ceste I/68 bude mať veľký vplyv na bezpečnosť v cestnej premávke, opotrebenie ciest, stabilitu stavieb, zvýšenie životnej úrovne a znížene environmentálnej záťaže v obci.



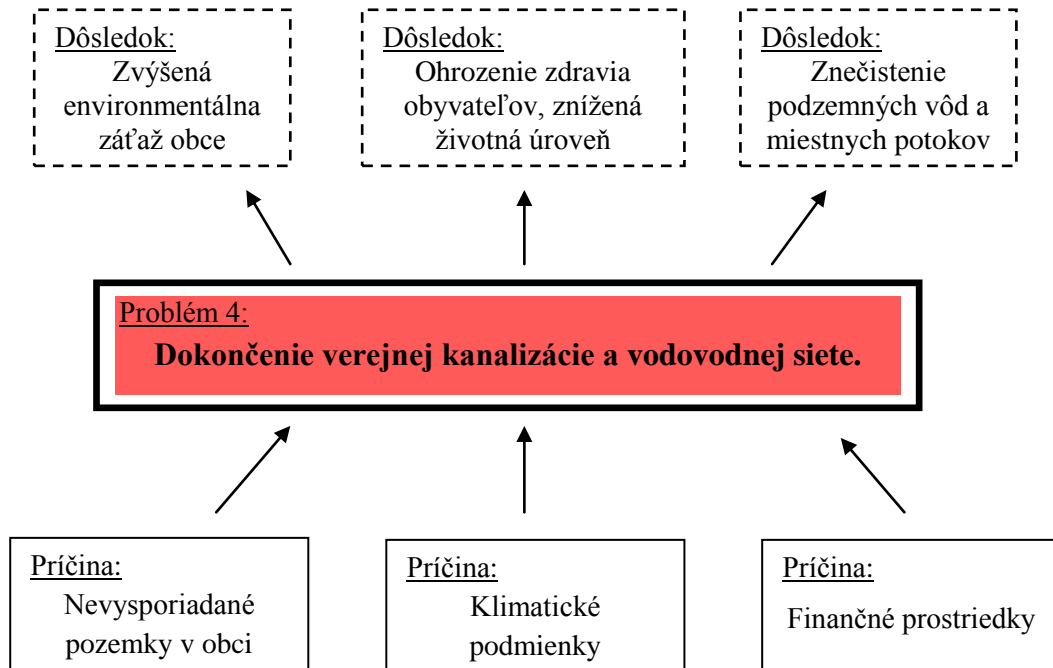
Obr. 8: Schéma stromu problémov



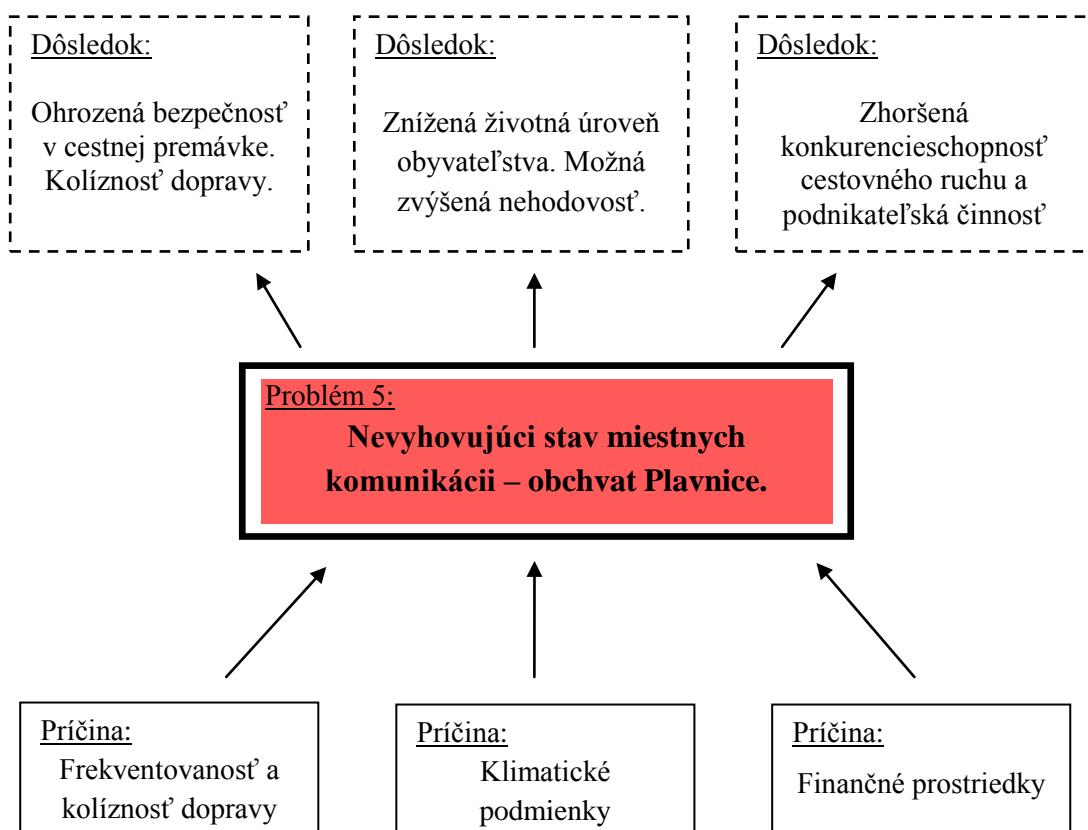
Zdroj: vlastné spracovanie



Zdroj: vlastné spracovanie



Zdroj: vlastné spracovanie



Formulár č. 8 (A3) - Plánovací formulár prieskumu

Dôležité otázky	Zdôvodnenie	Poznámky
Prečo je potrebné získať informácie prostredníctvom prieskumu?	Je potrebné zapojiť občanov v obci do procesu realizácie PRO	Zdôvodnenie, náčrt prieskumu, očakávané výsledky
Čo je jeho cieľom?	Cieľom prieskumu je zmonitorovať dianie v obci a získať informácie o potrebách občanov, o silných a slabých stránkach obce a o možnostiach zlepšenia podmienok v obci vo všetkých smeroch - hospodárska, sociálna a environmentálna oblasť.	Charakteristika problému, účel a ohraničenie prieskumu, kľúčové oblasti
Akým spôsobom sa bude uskutočňovať?	Dotazníkový prieskum bude realizovaný: <ul style="list-style-type: none"> elektronickou formou, formou ručného vyplnenia. 	Výber typu prieskumu (náhodný, vzorka), zdroj údajov, metodika
Aké budú finančné nároky?	Finančné nároky sú zhrnuté vo formulári - Zámer spracovania PRO	Odhad nákladov
Aké budú časové nároky?	Časové nároky sú zhrnuté vo formulári - Zámer spracovania PRO	Odhad času a potreby ľudských zdrojov
Kto bude za realizáciu prieskumu zodpovedný?	Riadiaci tím	Určenie garanta prieskumu, účasť pracovných skupín na príprave prieskumu

Zdroj: vlastné spracovanie

Ex - ante hodnotenie stavu projektovej pripravenosti investícií

Cieľom Ex - ante hodnotenia je analyzovať súčasný stav pripravenosti investičných zámerov a možnosti ich financovania z rôznych zdrojov. V rámci ex - ante hodnotenia pripravovaných projektov, je v tabuľke nižšie uvedený predpokladaný objem finančných prostriedkov podľa potreby. Vzhľadom na skutočnosť, že zatiaľ obec nevie výšku čerpania finančných prostriedkov z jednotlivých zdrojov, nie sú čiastkové výšky financií uvedené.

Formulár č. 9 (A7) - Ex - ante hodnotenie stavu projektovej pripravenosti investícií

v tis. € na dve desatinné miesta																			
por. č.	Politika - oblasť	Názov investície, obec, okres, samosprávny kraj	Klasifikácia stavby - triedy	Rok začatia-plán	Technická príprava mesiac/rok	Cena podľa stavebného zámeru		Navrhovaný objem finančných prostriedkov v príslušnom roku spolu			Finančné prostriedky podľa zdrojov								
				Rok dokončenia - plán		Celkom	Z toho stavebná časť	Rok	Objem fin. prostriedkov celkom	Z toho verejné investície	Štátny rozpočet	Rozpočet samosprávneho kraja	Rozpočet obce	Štátne účelové fondy	Úvery so zárukou štátu	Rozpočet EÚ	Kód OP	Súkr. zdroje	Iné zdroje
0	1	2	3	4	5	6	7	8	9	10	11	12	13	14	15	16	17	18	19
1	Politika (oblasť) - hospodárska	Vybudovanie suchého poldra nad obcou	2420 - Ostatné inžinierske stavby, i.n.	2016		1800,00	1800,00	2016-2022	1800,00		*	*	*			*			
				2022															
2		Získanie pozemkov potrebných pre budovanie TI do vlastníctva obce	aktivita	2016		300,00	300,00	2016-2022	300,00		*	*	*			*			
					2022														
3	Politika (oblasť) - hospodárska	Vybudovanie chodníkov v obci	2112 - Miestne komunikácie	2016		700,00	700,00	2016-2018	700,00		*	*	*			*			
					2018														
4	Politika (oblasť) - hospodárska	Vybudovanie ciest v obci	2112 - Miestne komunikácie	2016		2000,00	2000,00	2016-2019	2000,00		*	*	*			*			
					2019														

Program rozvoja obce Plavnica 2016-2023

5	Vybudovanie mostov a lávok	2141 – Mosty a nadjazdy	2016		1500,00	1500,00	2016-2022	1500,00	*	*	*			*			
			2022														
6	Rekonštrukcia kanalizácie	2223 – Miestne kanalizácie	2016		300,00	300,00	2016-2018	300,00	*	*	*			*			
			2018														
7	Rekonštrukcia ČOV	2223 – Miestne kanalizácie	2016		450,00	450,00	2016-2017	450,00	*	*	*			*			
			2017														
			2022														
9	Vybudovanie nových zastávok SAD	2112 - Miestne komunikácie	2017		250,00	250,00	2017-2020	250,00	*	*	*			*			
			2020														
10	Rekonštrukcia hydrantov v obci	2420 - Ostatné inžinierske stavby, i.n.	2017		100,00	100,00	2017-2018	100,00	*	*	*			*			
			2018														

Program rozvoja obce Plavnica 2016-2023

11	Rekonštrukcia budov vo vlastníctve obce	1 – Budovy (11 – Bytové budovy, 12 – Nebytové budovy)	2016															
			2022		900,00	900,00	2016-2022	900,00	*	*	*			*				
12	Dokončenie rozšírenia vodovodnej siete	2420 - Ostatné inžinierske stavby, i.n.	2017															
			2020		100,00	100,00	2017-2020	100,00	*	*	*			*				
13	Zabezpečenie dopravného značenia v obci	2112 - Miestne komunikácie	2016															
			2017		40,00	40,00	2016-2017	40,00	*	*	*			*				
14	Rekonštrukcia verejného osvetlenia	2224 - Miestne elektrické a telekomunikačné rozvody a vedenia	2016															
			2019		170,00	170,00	2016-2019	170,00	*	*	*			*				
15	Rekonštrukcia obecného rozhlasu	2224 - Miestne elektrické a telekomunikačné rozvody a vedenia	2016															
			2017		25,00	25,00	2016-2017	25,00	*	*	*			*				
16	Vybudovanie tenisových kurtov	1265 – Budovy na šport	2018															
			2020		70,00	70,00	2018-2020	70,00	*	*	*			*				
17	Rekonštrukcia futbalového ihriska	1265 – Budovy na šport	2019															
			2020		65,00	65,00	2019-2020	65,00	*	*	*			*				
18	Realizácia pasportizácie cintorína	1271 – Nebytové poľnohospodárske budovy	2017															
			2018		150,00	150,00	2017-2018	150,00	*	*	*			*				
19	Plynifikácia	2221 – Miestne	2017		230,00	230,00	2017	230,00	*	*	*			*				

Program rozvoja obce Plavnica 2016-2023

	obce	plynovody	2018				7- 201 8											
20	Inštalácia bankomatov	12 – Nebytové budovy	2017				201 7- 201 7	6,00		*	*	*				*		
			2017		6,00	6,00												
21	Vybudovanie káblových rozvodov	2224 – Miestne elektrické a telekomunikačné rozvody a vedenia	2016				201 6- 201 8	9,00		*	*	*				*		
			2018		9,00	9,00												
22	Rekonštrukcia káblovej televízie	2224 – Miestne elektrické a telekomunikačné rozvody a vedenia	2017				201 7- 201 7	30,00	30,00		*	*	*			*		
			2017						1,00									
23	Aktualizácia územného plánu obce	aktivita	2016				201 6- 201 7	20,00	20,00		*	*	*			*		
			2017															
24	Vybudovanie centrálnej kotolne	2222 – Miestne potrubné rozvody vody	2018				201 8- 201 9	35,00	35,00		*	*	*			*		
			2019															
25	Vybudovanie vodojemu a zdroja pitnej vody	2212 – Ďiaľkové rozvody vody	2018				201 8- 202 2	65,00	65,00		*	*	*			*		
			2022															
26	Spracovanie geometrických plánov	aktivita	2016				201 6- 202 0	200,00	200,00		*	*	*			*		
			2020															
27	Vytvorenie sociálnej	aktivita	2017				201 7-	45,00	45,00		*	*	*			*		

Program rozvoja obce Plavnica 2016-2023

	služby pre starých a osamelých obyvateľov		2022				2022											
28	Vybudovanie amfiteátra	241 – Športové a rekreačné stavby	2017				2017-	100,00	*	*	*				*			
			2020	100,00	100,00	2020												
29	Výstavba lyžiarskeho vleku	2412 – Ostatné športové a rekreačné stavby	2018				2018-	1000,00	*	*	*				*			
			2020	1000,00	1000,00	2020												
30	Vybudovanie rybníka	2412 – Ostatné športové a rekreačné stavby	2020				2020-	200,00	*	*	*				*			
			2020	200,00	200,00	2020												
31	Vybudovanie kúpaliska	2411 – Športové ihriská	2018				2018-	150,00	*	*	*				*			
			2019	150,00	150,00	2019												
32	Zriadenie obecnej stálej výstavy obecných výrobkov	1230 – Budovy pre obchod a služby	2019				2019-	45,00	*	*	*				*			
			2019	45,00	45,00	2019												
33	Vybudovanie dostatočného počtu ubytovacích kapacít v obci	121 – Hotely a podobné budovy	2016				2016-	500,00	*	*	*				*			
			2022	500,00	500,00	2022												
34	Vybudovanie sauny a masážnych služieb	1230 – Budovy pre obchod a služby	2017				2017-	80,00	*	*	*				*			
			2019	80,00	80,00	2019												
35	Vybudovanie	2112 - Miestne	2016				2016	150,00	*	*	*				*			

Program rozvoja obce Plavnica 2016-2023

		parku s cyklodráhou	komunikácie	2022				6- 202 2										
36		Vybudovanie oddychovo- náučného chodníka	2112 - Miestne komunikácie	2016		250,00	250,00	201 6- 202 2	250,00	*	*	*			*			
				2022														
37		Spolupráca v oblasti ponúkaných služieb s okolitými obcami	aktivita	2016		100,00	100,00	201 6- 202 2	100,00	*	*	*			*			
				2022														
38	Politika (oblasť) - sociálna	Kamerový systém v obci	2213 - Diaľkové telekomunikačn é siete a vedenia	2018		75,00	75,00	201 8- 202 2	75,00	*	*	*			*			
				2022														
39		Výstavba obecných nájomných bytov	1122 - Trojbytové a viacbytové budovy	2016		2300,0 0	2300,0 0	201 6- 202 2	2300,00	*	*	*			*			
				2022														
40		PD na výstavbu nájomných bytov	1122 - Trojbytové a viacbytové budovy	2016		100,00	100,00	201 6- 202 2	100,00	*	*	*			*			
				2022														

Program rozvoja obce Plavnica 2016-2023

41	GR na výstavbu nájomných bytov	1122 - Trojbytové a viacbytové budovy	2016	50,00	50,00	2016-2022	50,00	*	*	*	*						
			2022														
42	Vybudovanie individuálnej bytovej výstavby	1112 – Budovy Bytové budovy, 12 – Nebytové budovy)	2016	1500,00	1500,00	2016-2022	1500,00	*	*	*	*						
			2022														
43	Vybudovanie oddychových zón na verejných priestranstvách	2412 - Ostatné športové a rekreačné stavby	2016	420,00	420,00	2016-2021	420,00	*	*	*	*						
			2021														
44	Rekonštrukcia verejných priestranstiev	2412 - Ostatné športové a rekreačné stavby	2017	150,00	150,00	2017-2021	150,00	*	*	*	*						
			2021														
45	Výstavba detských ihrísk	1263 - Školy, univerzity a budovy na vzdelávanie	2017	200,00	200,00	2017-2022	200,00	*	*	*	*						
			2022														
46	Vybudovanie bezbariérových prístupov do obecných	1112 – Budovy Bytové budovy, 12 – Nebytové budovy)	2016	100,00	100,00	2016-2017	100,00	*	*	*	*						
			2017														

Program rozvoja obce Plavnica 2016-2023

		budov																
47	Vybudovanie všešportového areálu v budove školy	1261 - Budovy na kultúru a verejnú zábavu	2017		50,00	50,00	2017-2021	50,00	*	*	*			*				
			2021															
48	Rekonštrukcia pošty	1220 - Budovy pre administratívu	2020		60,00	60,00	2020-2022	60,00	*	*	*			*				
			2022															
49	Rekonštrukcia telocvične	1261 - Budovy na kultúru a verejnú zábavu, vzdelávanie a zdravotníctvo	2019		35,00	35,00	2019-2021	35,00	*	*	*			*				
			2021															
50	Rekonštrukcia kultúrneho domu	1261 - Budovy na kultúru a verejnú zábavu	2018		60,00	60,00	2018-2020	60,00	*	*	*			*				
			2020															
51	Rekonštrukcia obecného úradu	1220 - Budovy pre administratívu	2018		170,00	170,00	2018-2022	170,00	*	*	*			*				
			2022															
52	Rekonštrukcia materskej školy	1261 - Budovy na kultúru, verejnú zábavu, vzdelávanie a	2020		120,00	120,00	2020-2022	120,00	*	*	*			*				
			2022															

Program rozvoja obce Plavnica 2016-2023

			zdravotníctvo															
53		Vybudovanie polyfunkčného domu v centre obce	126 – Budovy na kultúru, verejnú zábavu, vzdelávanie a zdravotníctvo	2016		520,00	520,00	2016-2022	520,00	*	*	*			*			
				2022														
54		Príprava propagačných materiálov obce	aktivita	2016		40,00	40,00	2016-2022	40,00	*	*	*			*			
				2022														
55		Propagácia obce na dostupných miestach	aktivita	2016		35,00	35,00	2016-2022	35,00	*	*	*			*			
				2022														
56		Realizácia plesov v obci	aktivita	2016		30,00	30,00	2016-2022	30,00	*	*	*			*			
				2022														
57		Nákup posilovacích zariadení	aktivita	2016		20,00	20,00	2016-2017	20,00	*	*	*			*			
				2017														
58		Zriadenie aerobicu pre ženy	aktivita	2016		5,00	5,00	2016-2016	5,00	*	*	*			*			
				2016														
59		Vybudovanie minigolfového ihriska v obci	2411 – Športové ihriská	2018		40,00	40,00	2018-2022	40,00	*	*	*			*			
				2022														
60		Vybudovanie IT klubu	1261 - Budovy na kultúru a verejnú zábavu	2020		35,00	35,00	2020-2020	35,00	*	*	*			*			
				2020														
61		Realizácia	aktivita	2016		90,00	90,00	2016	90,00	*	*	*			*			

Program rozvoja obce Plavnica 2016-2023

		kurzov pre občanov podľa potreby		2022			6-2022											
62		Vybudovanie centra voľného času	1261 - Budovy na kultúru a verejnú zábavu	2016		150,00	150,00	2016-2018	150,00	*	*	*			*			
				2018														
63		Rekonštrukcia zdravotného strediska	1264 – Nemocničné budovy a zdravotnícke zariadenia	2016		50,00	50,00	2016-2016	50,00	*	*	*			*			
				2016														
64		Spustenie prevádzkovaní a ďalších zdravotníckych služieb v zdravotnom stredisku	aktivita	2017		5,00	5,00	2017-2017	5,00	*	*	*			*			
				2017														
65	Politika (oblasť) - environmentálna	Vybudovanie prevádzky na spracovanie odpadov	2420 - Ostatné inžinierske stavby, i.n.	2017		70,00	70,00	2017-2020	70,00	*	*	*			*			
				2020														
66	Politika (oblasť) - environmentálna	Zvyšovanie miery environmentálnej výchovy občanov v obci	aktivita	2016		10,00	10,00	2016-2022	10,00	*	*	*			*			
				2022														
67	Politika (oblasť) - environmentálna	Zamedzenie vypaľovania trávy a burín	aktivita	2016		10,00	10,00	2016-2022	10,00	*	*	*			*			
				2022														

68	Zamedzenie vzniku smetísk	aktivita	2017	20,00	20,00	2017-2022	20,00	*	*	*	*								
			2022																
69	Organizovanie obecnej súťaže o najkrajšie upravené priestory	aktivita	2016	4,00	4,00	2016-2022	4,00	*	*	*	*								
			2022																
70	Vybudovanie zberného dvora	2420 - Ostatné inžinierske stavby, i.n.	2016	430,00	430,00	2016-2017	25,00	*	*	*	*								
			2017																
71	Zvýšenie miery separovania odpadu občanmi	aktivita	2016-2022	6,00	6,00	2016-2022	6,00	*	*	*	*								
72	Zabezpečenie kontajnerov na separovaný zber	aktivita	2016	40,00	40,00	2016-2019	40,00	*	*	*	*								
			2019																
73	Vybudovanie obecného kompostoviska	2420 - Ostatné inžinierske stavby, i.n.	2017	60,00	60,00	2017-2017	60,00	*	*	*	*								
			2017																
74	Vyčistenie lesných potokov a studní	aktivita	2017	20,00	20,00	2017-2019	20,00	*	*	*	*								
			2019																

Program rozvoja obce Plavnica 2016-2023

75	Regulácia potoka	215 – Prístavy, vodné cesty, priehrady a iné vodné diela	2017		700,00	700,00	2017-2017	700,00		*	*	*			*			
			2017															
76	Zabezpečenie využívania veternej energie	aktivita	2016		420,00	420,00	2016-2022	420,00		*	*	*			*			
			2022															
77	Systematické riešenie obecnej zelene	aktivita	2016		96,00	96,00	2016-2022	96,00		*	*	*			*			
			2022															
78	Oprava poškodených pokloпов kanalizácie	aktivita	2016		50,00	50,00	2016-2016	50,00		*	*	*			*			
			2016															
79	Likvidácia čiernych skládok a zakúpenie fotopascí	1274 - Ostatné budovy, i. n.	2016		55,00	55,00	2016-2018	55,00		*	*	*			*			
			2018															

Časť A.II - Analýza vonkajšieho prostredia

Základný princípom, ktorým je tvorený strategický plán obce, je analýza vonkajšieho prostredia. Analýza vonkajšieho prostredia slúži na identifikáciu a rozbor všetkých faktorov, ktoré ovplyvňujú obec a jej chovanie a zároveň tieto faktory vyhodnocuje. V krajinách Európy sú vytvárané koncepčné dokumenty, ktoré vytvárajú princípy a optimalizujú rozvoja európskych a medzištátnych sídelných a priestorových štruktúr. Niektoré z týchto dokumentov obsahujú vhodné odporúčania pre územný rozvoj Slovenska. Preto je vhodné a žiaduce tieto opatrenia zahrnúť v územnoplánovacej politike štátu.

Jedným z významných európskym rozvojovým konceptom je koncept „Redoctopus“ (v preklade „Červená chobotnica“). Jedná sa o doteraz pomerne najucelenejší dynamický scenár priestorového rozvoja Európy na najbližších 50 rokov. Pre Slovenskú republiku sú zaujímavé z hľadiska východno-západných smerov rozvoja dve ramená, a to:

- Amsterdam/Rotterdam – Porúrie – Braunschweig/Göttingen – Berlín – Poznaň – Varšava
- Stuttgart – Ulm – Mníchov – Salzburg/Linz – Viedeň – Bratislava – Budapešť – Belehrad

Vzhľadom na polohu obce Plavnica je najbližšie rameno prechádzajúce juhozápadnou časťou Slovenska. Aj toto rameno je ale značne vzdialené. Pre potreby obce je preto z hľadiska zabezpečenia potrieb obyvateľstva formou dostatočnej sociálnej infraštruktúry jej blízkosť k tzv. "centrám", teda obciam a mestám rozdelených a zoskupených do piatich skupín národnej úrovne, podľa zastúpenia sociálnych zariadení v rámci sociálnej infraštruktúry.

Pre obec Plavnica sú najbližšími väčšími centrami Stará Ľubovňa, Bardejov, Sabinov, Kežmarok, Poprad a Prešov.

Tab. 28: Najbližšie väčšie centrá k obci Plavnica

Názov centra	Zaradenie v skupine (podľa zastúpenia vybraných druhov zariadení sociálnej infraštruktúry)	Vzdialenosť od obce Plavnica (v km)
Stará Ľubovňa	3. skupina a 1. podskupina	9 km
Bardejov	2. skupina a 1. podskupina	46 km
Sabinov	3. skupina a 2. podskupina	36 km

Kežmarok	2. skupina a 2. podskupina	43 km
Poprad	1. skupina a 2. podskupina	57 km
Prešov	1. skupina a 1. podskupina	54 km

Zdroj: KURS, 2001-2011

Jednou z možností získavania finančných prostriedkov na realizáciu investičných akcií sú Európske štrukturálne fondy a investičné fondy. Napriek tomu, že tieto fondy sú z aspektu regionálneho rozvoja definované ako „doplnkové“ zdroje financovania, v súčasnom modeli regionálnej politiky sú tieto prostriedky z európskych a štrukturálnych fondom hlavným zdrojom financií, bez ktorého samosprávy nemôžu realizovať svoje investičné projekty. V monitorovacom období 2014 - 2020 budú finančné prostriedky na projekty pridelované zo šiestich operačných programov:

Operačné programy v rokoch 2014 - 2020

Slovensko bude čerpať Európske štrukturálne a investičné fondy (v skratke "EŠIF") prostredníctvom 6 základných operačných programov:

- OP Integrovaný regionálny operačný program (OP IROP)
- OP Ľudské zdroje (OP ĽZ)
- OP Kvalita životného prostredia (OP KŽP)
- OP Integrovaná infraštruktúra (OP II)
- OP Výskum a inovácie (OP VaI)
- OP Efektívna verejná správa (OP EVS)

Osobitným režimom sa budú riadiť programy, ktoré sú implementované na základe špecifických usmernení Európskej komisie:

- Technická pomoc
- Program rozvoja vidieka 2014 – 2020
-

Najpravdepodobnejším zdrojom financovania rozvojových projektov pre obec Plavnica bude financovanie v rámci Programu rozvoja vidieka 2014-2020.

Dôležitou formou spolupráce je spolupráca s okolitými obcami. Obec Plavnica je súčasťou:

- Združenie pre rozvoj Horného Spiša a Šariša

- Ľubovnianske regionálne združenie miest a obcí
- Združenie pre rozvoj Mikroregiónu Ľubovnianska

Tieto združenia sú založené s cieľom zlepšiť kvalitu života obyvateľov územia, v ktorom združenie vykonáva svoju činnosť a to hlavne podporou aktivít občanov, organizácií tretieho sektora, podnikateľských subjektov na území a taktiež ostatných subjektov, ktoré pôsobia na území. Hlavnou úlohou pri zabezpečovaní tohto cieľa je najefektívnejšie využitie miestnych zdrojov územia – prírodných, kultúrnych, historických, ľudských, materiálnych a ekonomických, pri dodržaní ekologických princípov, princípov trvalej udržateľnosti a na báze vytváraných partnerstiev.

Formulár č. 10 (A8) - STEEP analýza (analýza externého prostredia)

Sociálne	Technologické	Ekonomické	Ekologické	Politické	Hodnoty
Demografické zmeny obyvateľstva, (starnutie obyvateľstva), emigrácia	Úroveň technológie poskytovateľa	Nové trhy a nové príležitosti (cestovný ruch a pod.)	Objavenie doposiaľ neidentifikovaných ekologických zdrojov znečistenia	Zmena vlády ako výsledok volieb	Zmena postojov k lokálnemu rozvoju
Zmeny postojov a správania - tretí sektor	Dostupná technológia a využívaná technológia	Klesajúce trhy v niektorých poskytovaných službách	Možnosti obnovy a tvorby ŽP	Politika európskej únie	Tímová spolupráca
Zmena správania obyvateľstva - nárast kriminality, chudoby	Technológia využívaná obyvateľmi, podnikateľmi	Možné finančné zdroje (využitie štrukturálnych fondov EÚ)	Politika ŽP	Proces verejného obstarávania a s ním spojená legislatíva	Organizačná kultúra / Zmena životného štýlu
Móda	Kontakt s obyvateľmi prostredníctvom technológie	Vplyv daňovej politiky (daňové zaťaženia)	Podpora tvorby a ochrany ŽP	Politika vlády v oblasti cestovného ruchu, výskumu a vývoja, inovácií, v oblasti podnikateľského prostredia	Osobné hodnoty, rasizmus, xenofóbia a kriminalita

Zdroj: MDVRR 2015, vlastné spracovanie

Formulár č. 11 (A9)- Analýza konkurencie

Porovnanie vybraných konkurenčných výhod a nevýhod dvoch samospráv pre oblasť "Cestovný ruch"					
	Obec Plavnica		Obec Plaveč		Záver pre samosprávu : Obec Plavnica
	konkurenčné výhody	konkurenčné nevýhody	konkurenčné výhody	konkurenčné nevýhody	
Prostredie	Prírodný potenciál (Ľubotínska pahorkatina) + + +		Prírodný potenciál (Ľubotínska pahorkatina) + + +		Zabezpečiť starostlivosť o krajinu, propagácia krajiny a jej produktov.
Podujatia	Podujatia obecného a regionálneho významu (Reprezentačný ples obce, Stavanie mája, Deň rodiny, Privítanie Mikuláša, Halový futbalový a volejbalový turnaj, Okresná halová súťaž mladých hasičov). + +	Menší počet podujatí pre širšiu verejnosť počas roka --	Organizovanie rôznych podujatí v obci, vystupovanie domácich folklórnych súborov, športové turnaje v obci a pod. + + +		Zorganizovať viac podujatia nadregionálneho významu počas celého roka.
Produkty	Kultúrne pamiatky v obci: (Rímskokatolícky kostol Obetov. pána z roku cca 1325, evanjelický kostol a. v. z roku 1806, socha sv. Jána Nepomuckého v rovnomennej kaplnke z 19. stor., dva zrubové ľudové domy z konca 19. stor., židovský cintorín). + + +	Nižšia propagácia podpory cestovného ruchu (vidiecka rekreácia, ..) --	Existencia viacerých pamiatok: Hrad Plaveč, Kostol sv. Margity, + + +		Podporiť propagáciu a dostupnosť kultúrnych pamiatok.
Propagácia		Menšia	Aktívnejšia		Posilniť

		propagácia --	propagácia obce na Slovensku aj v zahraničí ++		propagáciu ponúkaných produktov, služieb, podujatí. Identifikovať správne cieľové skupiny, odlíšiť značku územia.
Cena	Bežné ceny ++		Bežné ceny ++		V propagácii uviesť priaznivé ceny.

Zdroj: Weisová, Bernátová: Strategické plánov. samosprávy, Municipalia 2012, vlastné spracovanie

Časť A.III Zhodnotenie súčasného stavu územia

Zhodnotenie súčasného stavu územia je v tomto dokumente spracované formou SWOT analýzy.

SWOT analýza

Cieľom analýzy SWOT je zhodnotenie doterajšieho stavu obce prostredníctvom zhrnutých informácií v analytickej časti. Jedná sa o sumárne zhrnutie silných a slabých stránok obce ako aj možných príležitostí a hrozieb.

Jednotlivé aspekty sú kvantifikované bodovou stupnicou od 1 do 10, pričom 1 znamená najnižšie hodnotenie a 10 najvyššie (najlepšie) hodnotenie. Na základe výsledkov SWOT analýzy je možné vytvoriť optimálnu a ideálnu stratégiu pre rozvoj obce.

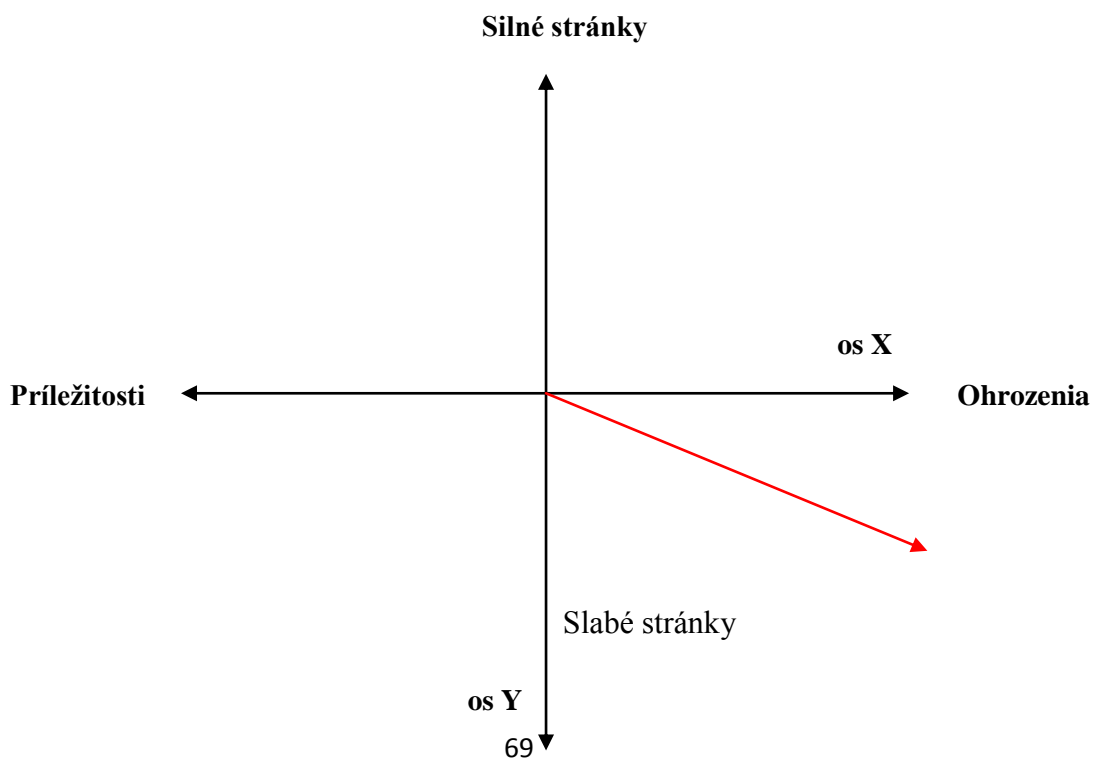
Formulár č. 12 (A10) - SWOT analýza

SWOT ANALÝZA			
Silné stránky	Body	Slabé stránky	Body
<ul style="list-style-type: none"> výhodná geografická poloha v rámci regiónu Stará Ľubovňa a Prešovského kraja dobré prírodné podmienky pre rozvoj cestovného ruchu, agroturistiky a vidieckej turistiky lesný pôdny fond, rozvoj poľnohospodárskej a lesníckej výroby priaznivá demografická štruktúra - mierny nárast obyvateľstva voľné plochy pre rozvoj priemyslu a zavádzanie nových výrobných odborov, výstavba RD, zón oddychu, športových areálov železničná vnútroštátna trať regionálneho významu prechádza cez obce až do Poľska infraštruktúra v obci (základná a materská škola, ...) rozvoj malého a stredného podnikania v obci kladný prístup predstaviteľov samosprávy, štátnej správy, tretieho sektora k rozvojovým aktivitám v obci vybudovaný obecný vodovod vybudovaný plynovod turizmus a rekreácia kvalitné životné prostredie 	<p>6</p> <p>7</p> <p>6</p> <p>3</p> <p>7</p> <p>6</p> <p>6</p> <p>7</p> <p>2</p> <p>5</p> <p>5</p> <p>6</p>	<ul style="list-style-type: none"> zlý stav miestnych komunikácií chýbajúce chodníky pre peších chýbajúce cyklistické chodníky emigrácia obyvateľstva nedostatok pracovných príležitostí časová a finančná náročnosť dochádzky do zamestnania chátrajúce objekty v obci pomerne vysoká miera nezamestnanosti nízka atraktivita pre prilákanie investorov do priemyselnej zóny málo obecných pozemkov vhodných na rodinnú výstavbu nedostatok finančných prostriedkov 	<p>9</p> <p>7</p> <p>7</p> <p>10</p> <p>5</p> <p>3</p> <p>3</p> <p>5</p> <p>2</p> <p>2</p> <p>7</p> <p>9</p>
Spolu	66	Spolu	69
Príležitosti	Body	Hrozby	Body
<ul style="list-style-type: none"> oprava miestnych komunikácií pre celkový rozvoj obce vysporiadanie a kúpa nových pozemkov využitie európskych štrukturálnych a investičných fondov rekonštrukcie obecných objektov 	<p>10</p> <p>9</p> <p>9</p> <p>5</p> <p>4</p>	<ul style="list-style-type: none"> nedostatočné využitie možných zdrojov z EÚ nedoriešené vlastnícke vzťahy k pôde nedostatok investorov zlý stav miestnych komunikácií starnutie obyvateľstva odchod mladých obyvateľov za prácou 	<p>9</p> <p>9</p> <p>6</p> <p>7</p> <p>7</p> <p>5</p>

<ul style="list-style-type: none"> • podpora budovania cyklistickej infraštruktúry • podpora vybudovania chodníkov v obci • podpora miestnych ekonomických subjektov • podpora nezamestnaných občanov • rozvoj turistiky a rekreácie v súvislosti s blízkosťou chránených území a kultúrnych a historických pamiatok • podpora využívania prírodného prostredia pre rozvoj turistiky • podpora detí zo sociálne slabých rodín • zabezpečovanie školení pre obyvateľov v obci (digitálna gramotnosť starších obyvateľov, a pod.) • zlepšovanie poskytovania elektronických služieb 	<p>4 3 3 6 6 3 3 3</p>	<ul style="list-style-type: none"> • zvyšovanie daňového zaťaženia podnikateľských subjektov • zvyšovanie počtu nezamestnaných obyvateľov • extrémnejšie klimatické zmeny (sucho, extrémne teploty, prívalové dažde, ...) • vysoká administratívna záťaž pre získanie finančných prostriedkov z štrukturálnych fondov • neustále zvyšovanie administratívnej záťaže výkonu miestnej samosprávy bez kompenzácie zvyšovania zdrojov (personálne obsadenie, finančné prostriedky) • konkurencia v oblasti cestovného ruchu zo strany okolitých obcí 	<p>3 4 2 3 3 4</p>
Spolu	67	Spolu	59

Zdroj: upravené podľa Weisová, Bernátová: Strategické plánovanie samosprávy, Municipalia 2012

Graf č. 3: Graf výslednej SWOT analýzy



Vyhodnotenie SWOT analýzy:

- os Y = Silné stránky - Slabé stránky = 66 - 69 = **-3**
- os X = Príležitosti - Ohrozenia = 67 - 59 = **+8**

Z výsledku SWOT analýzy teda vyplýva, že v obci je aj napriek viacerým už zrealizovaným pozitívnym opatreniam (tieto opatrenia sú znázornené ako silné stránky obce) a príležitostiam, ešte veľká možnosť na zlepšenie. Zlepšenie však závisí od mnohých faktorov (tieto faktory sú znázornené ako ohrozenia), ktoré obec nemôže ovplyvniť, alebo môže ovplyvniť len čiastočne.

Matica vzájomných väzieb SWOT analýzy

V tabuľke nižšie sú v prvom riadku znázornené niektoré príležitosti uvedené v SWOT analýze a v prvom stĺpci niektoré silné stránky obce. Obec Plavnica má výhodnú geografickú polohu v rámci regiónu Stará Ľubovňa a Prešovského kraja. Súčasne sa v obci nachádza rozvinutá infraštruktúra a vhodný prírodný potenciál na rozvoj cestovného ruchu, agroturistiky a vidieckej turistiky.

Tieto aspekty môžu zviditeľniť obec a výrazne zvýšiť rozvoj cestovného ruchu. Vďaka zvýšeniu návštevnosti a počtu turistov sa zlepší ekonomická situácia v obci, zvýši sa príjem v obci a môže to podporiť tvorbu pracovných miest čo znamená zníženie nezamestnanosti. Vybudovaním cyklotrás, chodníkov a opravou miestnych komunikácií bude zabezpečená podpora tohto sektoru. Lepšie dopravné napojenie taktiež zlepšuje atraktivnosť obce pre potenciálnych investorov a rovnako aj pre samotných obyvateľov obce.

Formulár č. 13 (A12)- Matica vzájomných väzieb SWOT analýzy

	A - Oprava miestnych komunikácií, budovanie prístupových ciest	B - Podpora vybudovania chodníkov a cyklotrás v obci	C - Rozvoj turistiky a rekreácie, využitie fondov	D - Podpora nezamestnaných občanov a zviditeľnenie obce
1) Turizmus a rekreácia	++	++	+++	++
2) Pútnické miesto	++	+	+++	++
3) Výhodná geografická poloha	++	++	++	++
4) Dobré prírodné podmienky pre rozvoj	++	++	++	+

Zdroj: vlastné spracovanie

Formulár č. 14 (A13)- Kontrolný zoznam pre hodnotenie niektorých možných rizík

Druh rizika	Objekt rizika	Zdroj rizika	Nežiaduce dôsledky	Pravdepodobnosť
Individuálne	Územie obce	Zlý stav miestnych komunikácií	Obmedzený rozvoj obce ako celku	stredná
Technické	Územie obce	Nízka propagácia obce	Obmedzený rozvoj obce	stredná
Ekologické	Územie obce	Možné povodne, zosuvy pôdy	Škody na majetku	nízka
Sociálne	Územie obce	Odliv mladého obyvateľstva	Obmedzený rozvoj obce ako celku	stredná
Ekonomické	Územie obce	Financovanie projektov z doplnkových zdrojov financovania	Nerealizovanie projektov	vysoká

Zdroj: vlastné spracovanie

Časť B - Strategická časť

Európska komisia vydala viaceré odporúčania v rámci podpory stratégie rozvoja. Stratégiu rozvoja 2020 aplikujú všetky členské štáty EÚ. Odporúčania, ktoré dostala Slovenská republika sú uvedené v tabuľke nižšie.

Tab. 29: Odporúčania Európskej komisie pre SR

Odporúčania Európskej komisie pre SR, ktoré sa týkajú:	Zlepšenie stavu v oblasti daní.
	Zlepšenie stavu v oblasti verejných financií.
	Zlepšenie stavu v oblasti vzdelávania a odbornej prípravy.
	Zlepšenie stavu v oblasti trhu práce.
	Zlepšenie stavu v oblasti podnikateľského prostredia.
	Zlepšenie stavu v oblasti efektívnosti verejnej správy.
	Zlepšenie stavu v oblasti zlepšenia sieťových odvetví.

Zdroj: vlastné spracovanie

Stratégia Európa 2020 predstavuje víziu európskeho sociálneho trhového hospodárstva 21. storočia a definuje ciele, ktoré majú byť naplnené do roku 2020 a zároveň pre uvedené ciele stanovuje aj ukazovatele na ich hodnotenie. Základom stratégie sú tri priority:

- inteligentný rast- hospodárstvo založené na znalostiach a inováciách;
- udržateľný rast- podpora ekologického a konkurencieschopného hospodárstva;
- inkluzívny rast- podpora hospodárstva s vysokou mierou zamestnanosti, zabezpečenie sociálnej a územnej súdržnosti.

Pre stanovenie rozvojovej stratégie obce je nevyhnutné rešpektovať varianty rozvoja územných celkov vyššej úrovne. Súčasťou strategickú časť je strategická vízia, formulácia a návrh stratégie rozvoja, ako aj formulácia cieľov v hospodárskej, sociálnej a environmentálnej oblasti, ako aj v ďalších čiastkových oblastiach.

Strategická vízia a strategický cieľ obce:

Vízia je predstavou obyvateľov o budúcnosti vývoja obce. Je nástrojom motivácie, opisom ideálneho stavu, ktorý by sme chceli v budúcnosti v obci dosiahnuť. Stanovuje rámec pre definovanie strategických cieľov a priorít na strednodobý časový horizont. Analýzou súčasného stavu obce, doteraz realizovaných a plánovaných projektov a na základe analýzy hlavných faktorov rozvoja a na základe funkcií, ktoré plní samospráva obce bola sformulovaná nasledovná strategická vízia obce Plavnica:

Tab. 30: Strategická vízia obce Plavnica

Podklady pre stanovenie vízie obce	Strategická vízia obce
analýza súčasného stavu obce; doteraz realizované projekty; plánované projekty; analýza hlavných faktorov rozvoja; analýza funkcií samosprávy.	Príťažlivá obec s vidieckym charakterom osídlenia.
	Infraštruktúra obce na dostatočnej úrovni.
	Obec, ktorá poskytuje kvalitné služby pre uspokojenie potrieb obyvateľov.
	Zabezpečenie dostatočnej (primeranej) kvality života obyvateľov v obci.

Zdroj: vlastné spracovanie

Na dosiahnutie uvedenej strategickej vízie bude potrebné naplniť strategický cieľ rozvoja obce Plavnica na roky 2016 – 2023. Strategickým cieľom rozvoja obce je:

„vytvoriť z obce zaujímavú lokalitu pre neustály rozvoj bývania s prevažujúcim charakterom vidieckeho bývania, s vybudovanou kvalitnou infraštruktúrou, bohatou ponukou možností trávenia voľného času a so zdravým životným prostredím“.

Stratégia rozvoja

Cieľom predmetnej časti programu hospodárskeho rozvoja obce je navrhnúť priority a opatrenia, ktoré majú viesť k naplneniu stanovenej vízie. Ide o návrh priorít a opatrení, ktorých riešenie je buď priamo v kompetencii obce alebo opatrení a priorít, ktoré síce nie sú

priamo v jej kompetencii, ale obec ich dokáže svojou činnosťou a svojimi schopnosťami ovplyvniť požadovaným smerom.

Definovanie stratégie rozvoja obce vychádza najmä z podrobného poznania vnútorného prostredia. Je nevyhnutné poznať potreby obyvateľstva. Stratégia vychádza zo základného predpokladu, že príslušné orgány verejnej správy od národnej po regionálnu úroveň budú zabezpečovať koordinovaný prístup v záujme dosiahnutia realizácie plánovaných zmien a že bude existovať dobrá informovanosť kľúčových aktérov regionálneho rozvoja. Stratégia rozvoja obce je spracovaná v súlade s aktualizovanou Národnou stratégiou regionálneho rozvoja Slovenskej republiky, ktorá definuje hlavné faktory rozvoja slovenských regiónov, analyzuje regionálne disparity a prognózuje hospodársky vývoj v týchto regiónoch. Táto stratégia, spracovaná v súlade so stratégiou Európa 2020, definuje 5 prioritných oblastí na dosiahnutie cieľa – vytvoriť konkurencieschopnú, pracovné miesta vytvárajúcu a na poznatkoch založenú ekonomiku:

Tab. 31: Prioritné oblasti na dosiahnutie stanovených cieľov obce

Prioritné oblasti na dosiahnutie cieľa - vytvoriť konkurencieschopnú, pracovné miesta vytvárajúcu a na poznatkoch založenú ekonomiku.	
PO 1	Ľudské zdroje – zvýšenie kvality ľudského kapitálu
PO 2	Ekonomická výkonnosť a konkurencieschopnosť hospodárstva
PO 3	Štrukturálne zmeny
PO 4	Poznatkovo orientovaná ekonomika
PO 5	Ochrana a tvorba životného prostredia

Zdroj: vlastné spracovanie

Týchto 5 prioritných oblastí Národnej stratégie regionálneho rozvoja, ktoré sú uvedené v tabuľke, je premietnutých do navrhovaných priorít v stratégii rozvoja obce, pričom sú prispôbené podmienkam obecnej samosprávy tak, že PO 2 až PO 4 z Národnej stratégie RR sú v PHSR zjednotené do Prioritnej oblasti Hospodárska politika, PO 1 predstavuje v PHSR Prioritnú oblasť Sociálna politika a PO 5 predstavuje oblasť Environmentálna politika. Pre naplnenie definovanej vízie si teda obec stanovila tri hlavné rozvojové oblasti a v rámci nich priority uvedené v tabuľke:

Tab. 32: Rozvojové oblasti obce

Hospodárska oblasť	Sociálna oblasť	Environmentálna oblasť
Podnikateľské prostredie a cestovný ruch.	Bývanie.	Odpadové hospodárstvo.
Doprava a komunikácie.	Verejné priestory a administratívne služby.	
Technická infraštruktúra.	Sociálna infraštruktúra a služby.	Ochrana ŽP a majetku.
Partnerská spolupráca.	Školstvo, kultúra a šport.	

Zdroj: vlastné spracovanie

Tab. 33: Rozvojové priority obce

Hospodárska oblasť	<p><u>Pozostáva zo štyroch priorít:</u> podnikateľské prostredie a cestovný ruch (podpora malého a stredného podnikania, rozvoj poľnohospodárstva a lesníctva, podpora samostatne hospodáriacich roľníkov, budovanie turistickej infraštruktúry, podpora miestnych podnikateľov v CR), doprava a komunikácie (rekonštrukcia miestnych komunikácií, výstavba - označenie cyklochodníkov a pod.), technická infraštruktúra (kanalizácia, NN sieť, verejné osvetlenie, rozhlas a pod.) a partnerská spolupráca (spolupráca s okolitými obcami, s partnerskými obcami ako aj cezhraničná spolupráca).</p>
Sociálna oblasť	<p>Skladá sa zo štyroch rozvojových priorít: bývanie (podpora individuálnej bytovej výstavby), verejné priestory a administratívne služby (rekonštrukcia a údržba verejných priestranstiev, zlepšovanie poskytovaných administratívnych služieb a pod.), sociálna infraštruktúra a služby (podpora budovania, príp. rekonštrukcie zariadení občianskej vybavenosti, podpora sociálnych služieb v obci a pod.) a školstvo, kultúra a šport (výstavba/rekonštrukcia školských, kultúrnych a športových zariadení, podpora kultúrnych a športových podujatí a telies).</p>

Environmentálna oblasť	<u>Pozostáva z dvoch rozvojových priorit: odpadové hospodárstvo</u> (skvalitňovanie triedeného zberu odpadov a boj proti čiernym skládkam) a ochrana životného prostredia a majetku (budovanie protipovodňových opatrení).
-----------------------------------	---

Zdroj: vlastné spracovanie

Prostredníctvom troch prioritných oblastí a definovania jednotlivých priorit, ktoré sú v programovej časti dokumentu rozpracované do jednotlivých opatrení, projektov a aktivít, bude obec naplňať definovanú strategickú víziu rozvoja. Splnením jednotlivých cieľov a stanovených opatrení bude zabezpečovať zvyšovanie kvality života svojich obyvateľov.

Formulár č. 15 (S1)- Hierarchia strategických cieľov

Hierarchia cieľov v štruktúre strategického dokumentu		
Vízia		
„prít'azlivá obec s vidieckym charakterom osídlenia, s infraštruktúrou na dobrej úrovni, obec poskytujúca kvalitné služby, zameriavajúca sa na potreby svojich obyvateľov a zabezpečujúca primeranú kvalitu ich života“		
Strategický cieľ		
„vytvoriť z obce zaujímavú lokalitu pre neustály rozvoj bývania s prevažujúcim charakterom vidieckeho bývania, s vybudovanou kvalitnou infraštruktúrou, bohatou ponukou možností trávenia voľného času a so zdravým životným prostredím“		
1. Prioritná oblasť - Hospodárska	2. Prioritná oblasť - Sociálna	3. Prioritná oblasť - Environmentálna
Opatrenie 1.1 Výstavba suchého poldra. Skvalitnenie miestnej dopravnej infraštruktúry Opatrenie 1.2 Zlepšenie technickej vybavenosti obce Opatrenie 1.3 Skvalitnenie vybavenosti a služieb v oblasti cestovného ruchu Opatrenie 1.4 Spolupráca s okolitými a	Opatrenie 2.1 Zvyšovanie bezpečnosti obyvateľov Opatrenie 2.2 Tvorba podmienok pre bývanie Opatrenie 2.3 Podpora individuálnej bytovej výstavby Opatrenie 2.4 Vybudovanie oddychových zón na verejných priestranstvách, výstavba detských ihrísk	Opatrenie 3.1 Podpora aktivít a projektov v oblasti odpadového hospodárstva Opatrenie 3.2 Boj proti čiernym skládkam

partnerskými obcami vrátane cezhraničnej spolupráce	Opatrenie 2.5 Zlepšovanie kvality sociálnej infraštruktúry a verejných budov Opatrenie 2.6 Podpora kultúrneho a spoločenského života	
---	---	--

Zdroj: vlastné spracovanie

Formulár č. 16 (S2) - Záznam z verejného prerokovania

Zápis o verejnom prerokovaní strategického dokumentu

Názov dokumentu: Program rozvoja obce Plavnica

Pripomienkovanie realizoval: obecný úrad

Termín pripomienkovania: 15.6. – 30.6.2016

Oznam uverejnený: úradnej tabuli obce a Web stránke obce

Text dokumentu k dispozícii: obecný úrad

Spôsob doručenia pripomienok: poštou, do schránky, e-mailom a pod.

Priamo oslovené subjekty: spoločenské organizácie v obci.

Pripomienka č. 1

Text pripomienky:

Pripomienka sa týka časti dokumentu:

Zaslal: *meno, dňa, kontakt*

Zdôvodnenie zasielateľa:

Vyjadrenie odborného útvaru: *pripomienku akceptujeme/neakceptujeme*

Zdôvodnenie odborného útvaru

Pripomienka č. 2

Text pripomienky:

Pripomienka sa týka časti dokumentu:

Zaslal: *meno, dňa, kontakt*

Zdôvodnenie zasielateľa:

Vyjadrenie odborného útvaru: *pripomienku akceptujeme/neakceptujeme*

Zdôvodnenie odborného útvaru:

.....

Počet pripomienok: celkový počet: 0

Zápis vypracoval: Rastislav Grich, starosta obce, 30. 06. 2016

Časť C - Programová časť

Programová časť PRO nadväzuje na strategickú časť. Obsahuje opatrenia a projekty na zabezpečenie realizácie programu rozvoja, vrátane ich priradenia k určeným cieľom a prioritám. Obsahom programovej časti je podrobnejšie rozpracovanie cieľov v hospodárskej, sociálnej a environmentálnej oblasti na úrovni opatrení a aktivít.

Táto časť obsahuje:

- konkrétne opatrenia a projekty vrátane ich priradenia k jednotlivým cieľom a prioritám,
- súbor ukazovateľov, výsledkov a dosahov vrátane východiskových a cieľových hodnôt.

Opatrenia, projekty a aktivity podľa prioritných oblastí Konkrétne projekty a aktivity, ktoré samospráva plánuje v strednodobom horizonte realizovať, sú uvedené v nasledujúcom formulári. Konkrétne činnosti, ktoré samospráva plánuje realizovať formou projektového zámeru, sú v tomto aj v ďalších formulároch uvedené ako „**Projekt**“. Činnosti, ktoré sa neplánujú realizovať formou projektového zámeru, sú uvedené ako „**Aktivita**“.

Formulár č. 17 (P1) - Tabuľka opatrení, projektov a aktivít podľa oblastí

Opatrenie	Projekt/Aktivita	Prioritná oblasť
Opatrenie č. 1.1 Skvalitnenie miestnej dopravnej infraštruktúry	Projekt 1.1.1 <i>Vybudovanie suchého poldra nad obcou</i>	Hospodárska
	Aktivita 1.1.2 <i>Získanie pozemkov potrebných pre budovanie TI do vlastníctva obce</i>	Hospodárska
	Projekt 1.1.3 <i>Vybudovanie chodníkov v obci</i>	Hospodárska
	Projekt 1.1.4 <i>Vybudovanie ciest v obci</i>	Hospodárska
	Projekt 1.1.5 <i>Vybudovanie mostov a lávok</i>	Hospodárska
	Projekt 1.1.6	Hospodárska

	<i>Rekonštrukcia kanalizácie</i>	
	Projekt 1.1.7 <i>Rekonštrukcia ČOV</i>	Hospodárska
	Projekt 1.1.7 <i>Vybudovanie parkovísk</i>	Hospodárska
	Projekt 1.1.8 <i>Vybudovanie nových zastávok SAD</i>	Hospodárska
Opatrenie 1.2 Zlepšenie technickej vybavenosti obce	Projekt 1.2.1 <i>Rekonštrukcia hydrantov v obci</i>	Hospodárska
	Projekt 1.2.2 <i>Rekonštrukcia budov vo vlastníctve obce</i>	Hospodárska
	Projekt 1.2.3 <i>Dokončenie rozšírenia vodovodnej siete</i>	Hospodárska
	Projekt 1.2.4 <i>Zabezpečenie dopravného značenia v obci</i>	Hospodárska
	Projekt 1.2.5 <i>Rekonštrukcia verejného osvetlenia</i>	Hospodárska
	Projekt 1.2.6 <i>Rekonštrukcia obecného rozhlasu</i>	Hospodárska
	Projekt 1.2.7 <i>Vybudovanie tenisových kurtov</i>	Hospodárska
	Projekt 1.2.8 <i>Rekonštrukcia futbalového ihriska</i>	Hospodárska
	Projekt 1.2.9 <i>Realizácia pasportizácie cintorína</i>	Hospodárska
	Projekt 1.2.10 <i>Plynofikácia obce</i>	Hospodárska
	Projekt 1.2.11 <i>Inštalácia bankomatov</i>	Hospodárska
	Projekt 1.2.12 <i>Vybudovanie káblových rozvodov</i>	Hospodárska

	Aktivita 1.2.13 <i>Spustenie káblovej televízie</i>	Hospodárska
	Aktivita 1.2.14 <i>Aktualizácia územného plánu obce</i>	Hospodárska
	Projekt 1.2.15 <i>Vybudovanie centrálnej kotolne</i>	Hospodárska
	Projekt 1.2.16 <i>Vybudovanie vodojemu a zdroja pitnej vody</i>	Hospodárska
	Aktivita 1.2.17 <i>Spracovanie geometrických plánov</i>	Hospodárska
	Projekt 1.2.18 <i>Vytvorenie sociálnej služby pre starých a osamelých obyvateľov</i>	Hospodárska
Opatrenie 1.3 Skvalitnenie vybavenosti a služieb v oblasti cestovného ruchu	Projekt 1.3.1 <i>Vybudovanie amfiteátra</i>	Hospodárska
	Projekt 1.3.2 <i>Výstavba lyžiarskeho vleku</i>	Hospodárska
	Projekt 1.3.3 <i>Vybudovanie rybníka</i>	Hospodárska
	Projekt 1.3.4 <i>Vybudovanie kúpaliska</i>	Hospodárska
	Aktivita 1.3.5 <i>Zriadenie obecnej stálej výstavy obecných výrobkov</i>	Hospodárska
	Projekt 1.3.6 <i>Vybudovanie dostatočného počtu ubytovacích kapacít v obci</i>	Hospodárska
	Aktivita 1.3.7 <i>Vybudovanie sauny a masážnych služieb</i>	Hospodárska
	Projekt 1.3.8 <i>Vybudovanie parku s cyklo-dráhou</i>	Hospodárska
	Projekt 1.3.9 <i>Vybudovanie oddychovo-náučného chodníka</i>	Hospodárska

<p><u>Opatrenie 1.4</u> Spolupráca s okolitými a partnerskými obcami vrátane cezhraničnej spolupráce</p>	<p>Aktivita 1.4.1 <i>Spolupráca v oblasti ponúkaných služieb s okolitými obcami</i></p>	<p>Hospodárska</p>
<p><u>Opatrenie 2.1</u> Zvyšovanie bezpečnosti obyvateľov</p>	<p>Projekt 2.1.1 <i>Kamerový systém v obci</i></p>	<p>Sociálna</p>
<p><u>Opatrenie 2.2</u> Tvorba podmienok pre bývanie</p>	<p>Projekt 2.2.1 <i>Výstavba obecných nájomných bytov</i></p>	<p>Sociálna</p>
	<p>Aktivita 2.2.2 <i>PD na výstavbu nájomných bytov</i></p>	<p>Sociálna</p>
	<p>Aktivita 2.2.3 <i>GR na výstavbu nájomných bytov</i></p>	<p>Sociálna</p>
<p><u>Opatrenie 2.3</u> Podpora individuálnej bytovej výstavby</p>	<p>Aktivita 2.3.1 <i>Vybudovanie individuálnej bytovej výstavby</i></p>	<p>Sociálna</p>
<p><u>Opatrenie 2.4</u> Vybudovanie oddychových zón na verejných priestranstvách, výstavba detských ihrísk</p>	<p>Projekt 2.4.1 <i>Vybudovanie oddychových zón na verejných priestranstvách</i></p>	<p>Sociálna</p>
	<p>Projekt 2.4.2 <i>Rekonštrukcia verejných priestranstiev</i></p>	<p>Sociálna</p>
	<p>Projekt 2.4.3 <i>Výstavba detských ihrísk</i></p>	<p>Sociálna</p>
<p><u>Opatrenie 2.5</u> Zlepšovanie kvality sociálnej infraštruktúry a verejných budov</p>	<p>Projekt 2.5.1 <i>Vybudovanie bezbariérových prístupov do obecných budov</i></p>	<p>Sociálna</p>
	<p>Projekt 2.5.2 <i>Vybudovanie všesportového areálu v budove školy</i></p>	<p>Sociálna</p>
	<p>Projekt 2.5.3 <i>Rekonštrukcia pošty</i></p>	<p>Sociálna</p>
	<p>Projekt 2.5.4 <i>Rekonštrukcia telocvične</i></p>	<p>Sociálna</p>
	<p>Projekt 2.5.5 <i>Rekonštrukcia kultúrneho domu</i></p>	<p>Sociálna</p>

	Projekt 2.5.6 <i>Rekonštrukcia obecného úradu</i>	Sociálna
	Projekt 2.5.7 <i>Rekonštrukcia materskej školy</i>	Sociálna
	Projekt 2.5.8 <i>Vybudovanie polyfunkčného domu v centre obce</i>	Sociálna
Opatrenie 2.6 Podpora kultúrneho a spoločenského života	Aktivita 2.6.1 <i>Príprava propagačných materiálov obce</i>	Sociálna
	Aktivita 2.6.2 <i>Propagácia obce na dostupných miestach</i>	Sociálna
	Aktivita 2.6.3 <i>Realizácia plesov v obci</i>	Sociálna
	Projekt 2.6.4 <i>Nákup posilovacích zariadení</i>	Sociálna
	Aktivita 2.6.5 <i>Zriadenie aerobicu pre ženy</i>	Sociálna
	Projekt 2.6.6 <i>Vybudovanie minigolfového ihriska v obci</i>	Sociálna
	Aktivita 2.6.7 <i>Vybudovanie IT klubu</i>	Sociálna
	Aktivita 2.6.8 <i>Realizácia kurzov pre občanov podľa potreby</i>	Sociálna
	Projekt 2.6.9 <i>Vybudovanie centra voľného času</i>	Sociálna
	Aktivita 2.6.10 <i>Rekonštrukcia zdravotného strediska</i>	Sociálna
	Aktivita 2.6.11 <i>Spustenie prevádzkovania ďalších zdravotných služieb v zdravotnom stredisku</i>	Sociálna
	Opatrenie 3.1 Podpora aktivít a projektov v oblasti odpadového	Projekt 3.1.1 <i>Vybudovanie prevádzky na spracovanie odpadov</i>

hospodárstva	Aktivita 3.1.2 <i>Zvyšovanie miery environmentálnej výchovy občanov v obci</i>	Environmentálna
	Aktivita 3.1.3 <i>Zamedzenie vypaľovania trávy, burín.</i>	Environmentálna
	Aktivita 3.1.4 <i>Zamedzenie vzniku smetísk</i>	Environmentálna
	Aktivita 3.1.5 <i>Organizovanie obecnej súťaže o najkrajšie upravené priestory</i>	Environmentálna
	Projekt 3.1.6 <i>Vybudovanie zberného dvora</i>	Environmentálna
	Aktivita 3.1.7 <i>Zvýšenie miery separovania odpadu občanmi</i>	Environmentálna
	Projekt 3.1.8 <i>Zabezpečenie kontajnerov na separovaný zber</i>	Environmentálna
	Projekt 3.1.9 <i>Vybudovanie obecného kompostoviska</i>	Environmentálna
	Aktivita 3.1.10 <i>Vyčistenie lesných potokov a studní</i>	Environmentálna
	Projekt 3.1.11 <i>Regulácia potoka</i>	Environmentálna
	Projekt 3.1.12 <i>Zabezpečenie využívania veternej energie</i>	Environmentálna
	Aktivita 3.1.13 <i>Systematické riešenie obecnej zelene</i>	Environmentálna
	Aktivita 3.1.14 <i>Oprava poškodených poklopov kanalizácie</i>	Environmentálna
	Opatrenie 3.2 Boj proti čiernym skládkam	Projekt 3.2.1 <i>Likvidácia čiernych skládok a zakúpenie fotopascí</i>

Zdroj: vlastné spracovanie

Merateľné ukazovatele výsledku dopadu

Tieto typy merateľných ukazovateľov sú rozdielne svojim časovým vymedzením, t.j. obdobím kedy sa z hľadiska realizácie projektu a sledovania dosiahnutia a udržania cieľov projektu sledujú. Ukazovatele výsledku sa sledujú od začiatku prác na projekte po ukončenie prác na projekte a ukazovatele dopadu od finančného ukončenia projektu do uplynutia 5 bežných rokov po finančnom ukončení projektu, tzv. obdobie udržateľnosti projektu.

- **Merateľný ukazovateľ výsledku** - formalizované zobrazenie priamych a okamžitých účinkov pomoci (intervencií), t.j. účinkov, ktoré priniesol projekt alebo program.
- **Merateľný ukazovateľ dopadu** - formalizované zobrazenie následkov projektu/programu, ktoré prekračuje rámec bezprostredných účinkov pomoci(intervencie). Na výsledné hodnoty merateľných ukazovateľov dopadu má veľký vplyv externé prostredie (napr. dopyt, zmena legislatívy a pod.), t.j. ich hodnoty predstavujú kvalifikovaný odhad.

Východiskové hodnoty dopadových ukazovateľov v rámci hodnotenia dopadov pre PHSR obce boli stanovené ako nulové v roku 2015, cieľové hodnoty boli stanovené pre rok 2022.

Formulár č. 18 (P2) - Tabuľka ukazovateľov výsledkov, dopadov

Typ ukazovateľa	Názov ukazovateľa	Informačný zdroj	Merná jednotka	Východisková hodnota	Cieľová hodnota / rok	
				Rok 2015	2017	2023
PRIORITNÁ OBLASŤ – Hospodárska						
Opatrenie 1.1 - Skvalitnenie miestnej dopravnej infraštruktúry						
<i>Projekt 1.1.1 – Vybudovanie suchého poldra nad obcou</i>						
Výsledok	Počet poldrov	ObÚ	ks	0	0	1
Dopad	Ochrana obyvateľstva	ObÚ,	obyvateľ	0	0	1617
<i>Aktivita 1.1.2 – Získanie pozemkov potrebných pre budovanie TI do vlastníctva obce</i>						
Výsledok	Počet pozemkov vo vlastníctve obce	ObÚ	ks	0	0	35

Dopad	Zlepšenie prístupu k verejným službám	ObÚ, Štatistický úrad SR	obyvateľ	0	0	1617
Projekt 1.1.3 - Vybudovanie chodníkov v obci						
Výsledok	Dĺžka novovybudovaných chodníkov	ObÚ	km	0	0	9
Dopad	Zlepšenie verejných služieb a dopravnej infraštruktúry	ObÚ, Štatistický úrad SR	obyvateľ	0	0	1617
Projekt 1.1.4–Vybudovanie ciest v obci						
Výsledok	Dĺžka novovybudovaných ciest	ObÚ	km	0	0	3
Dopad	Zlepšenie verejných služieb a dopravnej infraštruktúry	ObÚ, Štatistický úrad SR	obyvateľ	0	0	1617
Projekt 1.1.5- Vybudovanie mostov a lávok						
Výsledok	Počet vybudovaných mostov a lávok	ObÚ	ks	0	0	3
Dopad	Zlepšenie verejných služieb a dopravnej infraštruktúry	ObÚ, Štatistický úrad SR	obyvateľ	0	0	1617
Projekt 1.1.6- Rekonštrukcia kanalizácie						
Výsledok	Dĺžka zrekonštruovanej kanalizácie/km	ObÚ	km	0	0	5
Dopad	Zlepšenie verejných služieb a dopravnej infraštruktúry	ObÚ, Štatistický úrad SR	obyvateľ	0	0	1617
Projekt 1.1.7- Rekonštrukcia ČOV						
Výsledok	Dĺžka Rekonštrukcia vybudovanej ČOV	ObÚ	km	0	0	1
Dopad	Zlepšenie verejných služieb	ObÚ, Štatistický úrad SR	obyvateľ	0	0	1617
Projekt 1.1.8 Vybudovanie nových zastávok SAD						
Výsledok	Počet vybudovaných zastávok	ObÚ	ks	0	0	6
Dopad	Zlepšenie verejných služieb	ObÚ,	obyvateľ	0	0	1617

	a dopravnej infraštruktúry	Štatistický úrad SR				
Opatrenie 1.2 - Zlepšenie technickej vybavenosti obce						
Projekt 1.2.1 –Rekonštrukcia hydrantov v obci						
Výsledok	Počet rekonštruovaných hydrantov	ObÚ	počet	0	0	10
Dopad	Zlepšenie verejných služieb	ObÚ, Štatistický úrad SR	obyvateľ	0	0	1617
Projekt 1.2.2 –Rekonštrukcia budov vo vlastníctve obce						
Výsledok	m2 zrekonštruovaných plôch	ObÚ	počet	0	0	750
Dopad	Zlepšenie verejných služieb	ObÚ, Štatistický úrad SR	obyvateľ	0	0	1617
Projekt 1.2.3 –Dokončenie rozšírenia vodovodnej siete						
Výsledok	Rekonštrukcia vodovodu v bm.	ObÚ	počet	0	0	70
Dopad	Zlepšenie verejných služieb - napojenie obyvateľov na kanalizačný systém	ObÚ, Štatistický úrad SR	obyvateľ	0	0	1617
Projekt 1.2.4 Zabezpečenie dopravného značenia v obci						
Výsledok	Počet označených miest	ObÚ	počet	0	0	20
Dopad	Zlepšenie verejných služieb	ObÚ, Štatistický úrad SR	obyvateľ	0	0	1617
Projekt 1.2.5 Rekonštrukcia verejného osvetlenia						
Výsledok	Množstvo zrekonštruovaného osvetlenia	ObÚ	počet	0	0	35
Dopad	Zlepšenie verejných služieb	ObÚ, Štatistický úrad SR	obyvateľ	0	0	1617
Projekt 1.2.6- Rekonštrukcia obecného rozhlasu						
Výsledok	Počet zrekonštruovaných reprotaníc	ObÚ	počet	0	0	5
Dopad	Zlepšenie verejných služieb	ObÚ, Štatistický úrad SR	obyvateľ	0	0	1617
Projekt 1.2.7- Vybudovanie tenisových kurtov						
Výsledok	Počet m2 tenisových kurtov	ObÚ	počet	0	0	170

Dopad	Zlepšenie verejných služieb	ObÚ, Štatistický úrad SR	obyvateľ	0	0	1617
Projekt 1.2.8- Rekonštrukcia futbalového ihriska						
Výsledok	Počet zrekonštruovaných m2 futbalového ihriska	ObÚ	počet	0	0	150
Dopad	Zlepšenie verejných služieb	ObÚ, Štatistický úrad SR	obyvateľ	0	0	1617
Projekt 1.2.9- Realizácia pasportizácie cintorína						
Výsledok	Počet hrobových miest	ObÚ	počet	0	0	100
Dopad	Zlepšenie verejných služieb	ObÚ, Štatistický úrad SR	obyvateľ	0	0	1617
Projekt 1.2.10- Plynofikácia obce						
Výsledok	Počet napojených domácností	ObÚ	počet	0	0	90
Dopad	Zlepšenie verejných služieb	ObÚ, Štatistický úrad SR	obyvateľ	0	0	1617
Projekt 1.2.11- Inštalácia bankomatov						
Výsledok	Počet bankomatov	ObÚ	počet	0	0	5
Dopad	Zlepšenie verejných služieb	ObÚ, Štatistický úrad SR	obyvateľ	0	0	1617
Projekt 1.2.12- Vybudovanie káblových rozvodov						
Výsledok	bm rozvodov	ObÚ	počet	0	0	5
Dopad	Zlepšenie verejných služieb	ObÚ, Štatistický úrad SR	obyvateľ	0	0	1617
Aktivita 1.2.13- Spustenie káblovej televízie						
Výsledok	Počet domácností	ObÚ	počet	0	0	200
Dopad	Zlepšenie verejných služieb	ObÚ, Štatistický úrad SR	obyvateľ	0	0	1617
Aktivita 1.2.14- Aktualizácia územného plánu obce						
Výsledok	Rozsah aktualizácie v %	ObÚ	počet	0	0	100%
Dopad	Zlepšenie verejných služieb	ObÚ, Štatistický úrad SR	obyvateľ	0	0	1617
Projekt 1.2.15- Vybudovanie centrálnej kotolne						

Výsledok	Počet kotolní	ObÚ	počet	0	0	1
Dopad	Zlepšenie verejných služieb	ObÚ, Štatistický úrad SR	obyvateľ	0	0	1617
Projekt 1.2.16- Vybudovanie vodojemu a zdroja pitnej vody						
Výsledok	Počet napojených domácností	ObÚ	počet	0	0	150
Dopad	Zlepšenie verejných služieb	ObÚ, Štatistický úrad SR	obyvateľ	0	0	1617
Aktivita 1.2.17- Spracovanie geometrických plánov						
Výsledok	Rozsah spracovania v %	ObÚ	počet	0	0	90%
Dopad	Zlepšenie verejných služieb	ObÚ, Štatistický úrad SR	obyvateľ	0	0	1617
Projekt 1.2.18- Vytvorenie sociálnej služby pre starých a osamelých obyvateľov						
Výsledok	Počet umiestnených seniorov	ObÚ	počet	0	0	100
Dopad	Zlepšenie verejných služieb	ObÚ, Štatistický úrad SR	obyvateľ	0	0	1617
Opatrenie 1.3 - Skvalitnenie vybavenosti služieb v oblasti cestovného ruchu						
Projekt 1.3.1 –Vybudovanie amfiteátra						
Výsledok	Počet návštevníkov ročne	ObÚ	km	0	0	1020
Dopad	Zlepšenie verejných služieb	ObÚ, Štatistický úrad SR	obyvateľ	0	0	1617
Projekt 1.3.2 -Výstavba lyžiarskeho vleku						
Výsledok	Rozsah vybudovania v %	ObÚ	km	0	0	80%
Dopad	Zlepšenie verejných služieb	ObÚ, Štatistický úrad SR	obyvateľ	0	0	1617
Projekt 1.3.3-Vybudovanie rybníka						
Výsledok	Rozsah vybudovania v %	ObÚ	km	0	0	100%
Dopad	Zlepšenie verejných služieb	ObÚ, Štatistický úrad SR	obyvateľ	0	0	1617
Projekt 1.3.4-Vybudovanie kúpaliska						
Výsledok	Rozsah vybudovania v %	ObÚ	km	0	0	100%

Dopad	Zlepšenie verejných služieb	ObÚ, Štatistický úrad SR	obyvateľ	0	0	1617
Aktivita 1.3.5-Zriadenie obecnej stálej výstavy obecných výrobkov						
Výsledok	Počet návštevníkov ročne	ObÚ	km	0	0	500
Dopad	Zlepšenie verejných služieb	ObÚ, Štatistický úrad SR	obyvateľ	0	0	1617
Projekt 1.3.6- Vybudovanie dostatočného počtu ubytovacích kapacít v obci						
Výsledok	Počet ubytovaných návštevníkov obce za rok	ObÚ	km	0	0	200
Dopad	Zlepšenie verejných služieb	ObÚ, Štatistický úrad SR	obyvateľ	0	0	1617
Aktivita 1.3.7 -Vybudovanie sauny a masážnych služieb						
Výsledok	Počet návštevníkov za rok	ObÚ	km	0	0	200
Dopad	Zlepšenie verejných služieb	ObÚ, Štatistický úrad SR	obyvateľ	0	0	1617
Projekt 1.3.8- Vybudovanie parku s cyklodráhou						
Výsledok	m2 plochy	ObÚ	km	0	0	500
Dopad	Zlepšenie verejných služieb	ObÚ, Štatistický úrad SR	obyvateľ	0	0	1617
Projekt 1.3.9- Vybudovanie oddychovo náučného chodníka						
Výsledok	Km vybudovaných chodníkov	ObÚ	km	0	0	30
Dopad	Zlepšenie verejných služieb	ObÚ, Štatistický úrad SR	obyvateľ	0	0	1617
Opatrenie 1.4 - Spolupráca s okolitými a partnerskými obcami vrátane cezhraničnej spolupráce						
Projekt 1.4.1 –Spolupráca v oblasti ponúkaných služieb s okolitými obcami						
Výsledok	Rozsah ponúkaných služieb	ObÚ	km	0	0	30
Dopad	Zlepšenie verejných služieb	ObÚ, Štatistický úrad SR	obyvateľ	0	0	1617
PRIORITNÁ OBLASŤ – Sociálna						
Opatrenie 2.1 - Zvyšovanie bezpečnosti obyvateľov						
Projekt 2.1.1 - Kameraný systém v obci						

Výsledok	Kamerového systém v obci	ObÚ	počet	0	0	1
Dopad	Zlepšenie verejných služieb - zvýšenie bezpečnosti	ObÚ, Štatistický úrad SR	obyvateľ	0	0	1617
Opatrenie 2.2 - Tvorba podmienok pre bývanie						
<i>Projekt 2.2.1 - Výstavba obecných nájomných bytov</i>						
Výsledok	Počet nových nájomných bytov v obci	ObÚ	počet	0	0	8
Dopad	Zlepšenie sociálnych služieb	ObÚ, Štatistický úrad SR	obyvateľ	0	0	1617
<i>Aktivita 2.2.2–PD na výstavbu nájomných bytov</i>						
Výsledok	Rozsah spracovania v %	ObÚ	počet	0	0	85
Dopad	Zlepšenie sociálnych služieb	ObÚ, Štatistický úrad SR	obyvateľ	0	0	1617
<i>Aktivita 2.2.3–GR na výstavbu nájomných bytov</i>						
Výsledok	Rozsah spracovania v %	ObÚ	počet	0	0	90
Dopad	Zlepšenie sociálnych služieb	ObÚ, Štatistický úrad SR	obyvateľ	0	0	1617
Opatrenie 2.3 - Podpora individuálnej bytovej výstavby						
<i>Projekt 2.3.1 - Vybudovanie individuálnej bytovej výstavby</i>						
Výsledok	Počet nových domov v obci	ObÚ	počet	0	0	11
Dopad	Zlepšenie sociálnych služieb	ObÚ, Štatistický úrad SR	obyvateľ	0	0	1617
Opatrenie 2.4 - Vybudovanie oddychových zón na verejných priestranstvách, výstavba detských ihrísk						
<i>Projekt 2.4.1 - Vybudovanie oddychových zón na verejných priestranstvách</i>						
Výsledok	Počet novovybudovaných oddychových zón	ObÚ	počet	0	0	2
Dopad	Zlepšenie sociálnych služieb	ObÚ, Štatistický úrad SR	obyvateľ	0	0	1617
<i>Projekt 2.4.2 - Rekonštrukcia verejných priestranstiev</i>						
Výsledok	Počet zrekonštruovaných verejných priestranstiev	ObÚ	počet	0	0	2
Dopad	Zlepšenie sociálnych služieb	ObÚ, Štatistický	obyvateľ	0	0	1617

		úrad SR				
Projekt 2.4.3 - Výstavba detských ihrísk						
Výsledok	Počet novopostavených detských ihrísk v obci	ObÚ	počet	0	0	2
Dopad	Zlepšenie sociálnych služieb	ObÚ, Štatistický úrad SR	obyvateľ	0	0	1617
Opatrenie 2.5 - Zlepšovanie kvality sociálnej infraštruktúry a verejných budov						
Projekt 2.5.1 –Vybudovanie bezbariérových prístupov do obecných budov						
Výsledok	Počet bezbariérových prístupov	ObÚ	počet	0	0	10
Dopad	Zlepšenie sociálnych služieb	ObÚ, Štatistický úrad SR	obyvateľ	0	0	1617
Projekt 2.5.2 –Vybudovanie všesportového areálu v budove školy						
Výsledok	Rozsah v m2	ObÚ	počet	0	0	200
Dopad	Zlepšenie sociálnych služieb	ObÚ, Štatistický úrad SR	obyvateľ	0	0	1617
Projekt 2.5.3 –Rekonštrukcia pošty						
Výsledok	Počet zrekonštruovaných m2	ObÚ	počet	0	0	200
Dopad	Zlepšenie sociálnych služieb	ObÚ, Štatistický úrad SR	obyvateľ	0	0	1617
Projekt 2.5.4 –Rekonštrukcia telocvične						
Výsledok	Zrekonštruovaná telocvična	ObÚ	počet	0	0	1
Dopad	Zlepšenie sociálnych služieb	ObÚ, Štatistický úrad SR	obyvateľ	0	0	1617
Projekt 2.5.5 –Rekonštrukcia kultúrneho domu						
Výsledok	m2 zrekonštruovania	ObÚ	počet	0	0	170
Dopad	Zlepšenie sociálnych služieb	ObÚ, Štatistický úrad SR	obyvateľ	0	0	1617
Projekt 2.5.6 - Rekonštrukcia obecného úradu						
Výsledok	Počet zrekonštruovaných budov	ObÚ	počet	0	0	1
Dopad	Zlepšenie sociálnych služieb	ObÚ, Štatistický úrad SR	obyvateľ	0	0	1617

Projekt 2.5.7–Rekonštrukcia materskej školy						
Výsledok	Priestory v m2	ObÚ	počet	0	0	130
Dopad	Zlepšenie sociálnych služieb	ObÚ, Štatistický úrad SR	obyvateľ	0	0	161 7
Projekt 2.5.8- Vybudovanie polyfunkčného domu v centre obce						
Výsledok	Priestory v m2	ObÚ	počet	0	0	150
Dopad	Zlepšenie sociálnych služieb	ObÚ, Štatistický úrad SR	obyvateľ	0	0	161 7
Opatrenie 2.6 – Podpora kultúrneho a spoločenského života						
Aktivita 2.6.1- Príprava propagačných materiálov obce						
Výsledok	Počet návštevníkov ročne	ObÚ	počet	0	0	150
Dopad	Zlepšenie sociálnych služieb	ObÚ, Štatistický úrad SR	obyvateľ	0	0	161 7
Aktivita 2.6.2- Propagácia obce na dostupných miestach						
Výsledok	Počet návštevníkov obce ročne	ObÚ	počet	0	0	150
Dopad	Zlepšenie sociálnych služieb	ObÚ, Štatistický úrad SR	obyvateľ	0	0	161 7
Aktivita 2.6.3- Realizácia plesov v obci						
Výsledok	Počet zrealizovaných plesov ročne	ObÚ	počet	0	0	1
Dopad	Zlepšenie sociálnych služieb	ObÚ, Štatistický úrad SR	obyvateľ	0	0	161 7
Projekt 2.6.4- Nákup posilovacích zariadení						
Výsledok	Počet posilovacích zariadení	ObÚ	počet	0	0	8
Dopad	Zlepšenie sociálnych služieb	ObÚ, Štatistický úrad SR	obyvateľ	0	0	161 7
Aktivita 2.6.5- Zriadenie aerobicu pre ženy						
Výsledok	Počet návštevníčok	ObÚ	počet	0	0	8
Dopad	Zlepšenie sociálnych služieb	ObÚ,	obyvateľ	0	0	161

		Štatistický úrad SR				7
Projekt 2.6.6- Vybudovanie minigolfového ihriska v obci						
Výsledok	M2 ihriska	ObÚ	počet	0	0	30
Dopad	Zlepšenie sociálnych služieb	ObÚ, Štatistický úrad SR	obyvateľ	0	0	161 7
Aktivita 2.6.7- Vybudovanie IT klubu						
Výsledok	Počet návštevníčok	ObÚ	počet	0	0	30
Dopad	Zlepšenie sociálnych služieb	ObÚ, Štatistický úrad SR	obyvateľ	0	0	161 7
Aktivita 2.6.8- Realizácia kurzov pre občanov podľa potreby						
Výsledok	Počet účastníkov kurzu	ObÚ	počet	0	0	30
Dopad	Zlepšenie sociálnych služieb	ObÚ, Štatistický úrad SR	obyvateľ	0	0	161 7
Projekt 2.6.9- Vybudovanie centra voľného času						
Výsledok	Počet m2 plochy	ObÚ	počet	0	0	100
Dopad	Zlepšenie sociálnych služieb	ObÚ, Štatistický úrad SR	obyvateľ	0	0	161 7
Projekt 2.6.10- Rekonštrukcia zdravotného strediska						
Výsledok	Zvýšenie počtu pacientov	ObÚ	počet	0	0	100
Dopad	Zlepšenie sociálnych služieb	ObÚ, Štatistický úrad SR	obyvateľ	0	0	161 7
Aktivita 2.6.11- Spustenie prevádzkovania ďalších zdravotných služieb v zdravotnom stredisku						
Výsledok	Zvýšenie počtu pacientov	ObÚ	počet	0	0	100
Dopad	Zlepšenie sociálnych služieb	ObÚ, Štatistický úrad SR	obyvateľ	0	0	161 7
PRIORITNÁ OBLASŤ – Environmentálna						

Opatrenie 3.1 - Podpora aktivít a projektov v oblasti odpadového hospodárstva						
Projekt 3.1.1 – Vybudovanie prevádzky na spracovanie odpadov						
Výsledok	Počet novovybudovaných prevádzok	ObÚ	počet	0	0	1
Dopad	Zlepšenie environmentálneho prostredia	ObÚ, Štatistický úrad SR	obyvateľ	0	0	161 7
Aktivita 3.1.2– Zvyšovanie miery environmentálnej výchovy občanov v obci						
Výsledok	Počet preškolených občanov	ObÚ	počet	0	0	100
Dopad	Zlepšenie environmentálneho prostredia	ObÚ, Štatistický úrad SR	obyvateľ	0	0	161 7
Aktivita 3.1.3– Zamedzenie vypaľovania trávy a burín						
Výsledok	Rozsah zamedzenia	ObÚ	počet	0	0	11
Dopad	Zlepšenie environmentálneho prostredia	ObÚ, Štatistický úrad SR	obyvateľ	0	0	161 7
Aktivita 3.1.4 – Zamedzenie vzniku smetísk						
Výsledok	Rozsah zamedzenia	ObÚ	počet	0	0	11
Dopad	Zlepšenie environmentálneho prostredia	ObÚ, Štatistický úrad SR	obyvateľ	0	0	161 7
Aktivita 3.1.5– Organizovanie obecnej súťaže o najkrajšie upravené priestory						
Výsledok	Počet súťaží	ObÚ	počet	0	0	1
Dopad	Zlepšenie environmentálneho prostredia	ObÚ, Štatistický úrad SR	obyvateľ	0	0	161 7
Projekt 3.1.6– Vybudovanie zberného dvora						
Výsledok	Počet zberných dvorov	ObÚ	počet	0	0	1
Dopad	Zlepšenie environmentálneho prostredia	ObÚ, Štatistický úrad SR	obyvateľ	0	0	161 7
Aktivita 3.1.7– Zvýšenie miery separovania odpadu občanmi						
Výsledok	Rozsah separovania v tonách	ObÚ	počet	0	0	10
Dopad	Zlepšenie environmentálneho prostredia	ObÚ, Štatistický úrad SR	obyvateľ	0	0	161 7
Projekt 3.1.8– Zabezpečenie kontajnerov na separovaný zber						
Výsledok	Počet kontajnerov	ObÚ	počet	0	0	10

Dopad	Zlepšenie environmentálneho prostredia	ObÚ, Štatistický úrad SR	obyvateľ	0	0	1617
Projekt 3.1.9– Vybudovanie obecného kompostoviska						
Výsledok	Počet kompostovísk	ObÚ	počet	0	0	2
Dopad	Zlepšenie environmentálneho prostredia	ObÚ, Štatistický úrad SR	obyvateľ	0	0	1617
Aktivita 3.1.10– Vyčistenie lesných potokov a studní						
Výsledok	Počet vyčistených potokov a studní	ObÚ	počet	0	0	10
Dopad	Zlepšenie environmentálneho prostredia	ObÚ, Štatistický úrad SR	obyvateľ	0	0	1617
Projekt 3.1.11– Regulácia potoka						
Výsledok	Km zregulovania	ObÚ	počet	0	0	8
Dopad	Zlepšenie environmentálneho prostredia	ObÚ, Štatistický úrad SR	obyvateľ	0	0	1617
Projekt 3.1.12– Zabezpečenie využívania veternej energie						
Výsledok	Počet sústav	ObÚ	počet	0	0	8
Dopad	Zlepšenie environmentálneho prostredia	ObÚ, Štatistický úrad SR	obyvateľ	0	0	1617
Aktivita 3.1.13– Systematické riešenie obecnej zelene						
Výsledok	Rozsah zelene v obci	ObÚ	počet	0	0	8
Dopad	Zlepšenie environmentálneho prostredia	ObÚ, Štatistický úrad SR	obyvateľ	0	0	1617
Aktivita 3.1.14– Oprava poškodených poklopov kanalizácie						
Výsledok	Počet opravených poklopov	ObÚ	počet	0	0	8
Dopad	Zlepšenie environmentálneho prostredia	ObÚ, Štatistický úrad SR	obyvateľ	0	0	1617
Opatrenie 3.2 - Boj proti čiernym skládkam						
Projekt 3.2.1 - Likvidácia čiernych skládok a zakúpenie fotopascí						
Výsledok	Počet zlikvidovaných skládok	ObÚ	počet	0	0	2
Dopad	Zlepšenie environmentálneho prostredia	ObÚ, Štatistický úrad SR	obyvateľ	0	0	1617

	prostredia	úrad SR				
--	------------	---------	--	--	--	--

Zdroj: vlastné spracovanie

Formulár č. 19 (P3)- Súhrnný prehľad projektových zámerov obce

P. č.	Typ zámeru	Klasifikácia stavby	Zameranie projektu (názov vystihujúci zámer)	Oblasť na ktorý je projektový zámer orientovaný		Ukazovateľ výstupu		Stav pripravenosti projektového zámeru		Predpokladaný termín realizácie (od - do)	Predpokladané náklady (tis. eur na dve desatinné miesta)	Priorita zámeru		Spolupráca s partnerom pri realizácii	Realizácia projektu je viazaná na podmienku
				Oblasť	Kategória	Ukazovateľ / jednotka	Plánovaná hodnota	Stav	Iné - doplně			Priorita	Iné - doplně		
1	4	5	6	8	8a	9	9a	10	10a	11	12	13	13a	16	
1	Investičný	projekt	Vybudovanie suchého poldra nad obcou	Technická infraštruktúra	Občianska vybavenosť	Počet poldrov	1	Príprava projekt. dokum.	-	2016-2022	2000,00	Predpokladané financovanie z rozpočtu obce	-	N/A	N/A
2	Neinvestičný	aktivita	Získanie pozemkov potrebných pre budovanie TI do vlastníctva obce	Technická infraštruktúra	Občianska vybavenosť	Počet pozemkov vo vlastníctve obce	35	V štádiu úvah	-	2016-2022	300,00	Realizácia je závislá od získania finančných prostriedkov	-	N/A	N/A
3	Investičný	2112 - Miestne komunikácie	Vybudovanie chodníkov v obci	Technická infraštruktúra	Doprava, komunikácie	Dĺžka novovybudovaných chodníkov v m	9	V štádiu úvah	-	2016-2018	700,00	Zámer je v súčasnosti len v polohe úvah	-	N/A	N/A
4	Investičný	2112 - Miestne komunikácie	Vybudovanie ciest v obci	Technická infraštruktúra	Doprava, komunikácie	Dĺžka novovybudovaných ciest v m	3	V štádiu úvah	-	2016-2019	2000,00	Zámer je v súčasnosti len v polohe úvah	-	N/A	N/A
5	Investičný	2141 – Mosty a nadjazdy	Vybudovanie mostov a lávok	Technická infraštruktúra	Doprava, komunikácie	Počet vybudovaných ch mostov a lávok	5	V štádiu úvah	-	2016-2022	1500,00	Zámer je v súčasnosti len v polohe úvah	-	N/A	N/A
6	Investičný	2223 – Miestne kanalizácie	Rekonštrukcia kanalizácie	Technická infraštruktúra	Občianska vybavenosť	Dĺžka zrekon. kanalizácie v km	5	Príprava projekt. dokum.	-	2016-2018	300,00	Predpokladané financovanie z rozpočtu obce	-	N/A	N/A
7	Investičný	2223 – Miestne kanalizácie	Rekonštrukcia ČOV	Technická infraštruktúra	Občianska vybavenosť	Splašková kanalizácia v obci / počet	5	V štádiu úvah	-	2016-2017	450,00	Realizácia je závislá od získania	-	N/A	N/A

Program rozvoja obce Plavnica 2016-2023

												finančných prostriedkov			
9	Investičný	2112 - Miestne komunikácie	Vybudovanie nových zastávok SAD	Technická infraštruktúra	Doprava, komunikácie	Počet vybudovaných zastávok	6	Príprava projekt. dokum.	-	2017-2018	250,00	Predpokladané financovanie z rozpočtu obce	-	N/A	N/A
10	Investičný	2420 - Ostatné inžinierske stavby, i.n.	Rekonštrukcia hydrantov v obci	Technická infraštruktúra	Občianska vybavenosť	Počet rekonštruovaných hydrantov	10	Projektová dokumentácia	-	2016-2022	100,00	Realizácia je závislá od získania finančných prostriedkov	-	N/A	N/A
11	Investičný	1 – Budovy (11 – Bytové budovy, 12 – Nebytové budovy)	Rekonštrukcia budov vo vlastníctve obce	Technická infraštruktúra	Občianska vybavenosť	M2 rekonštruovaných plôch	450	Príprava projekt. dokum.	-	2016-2022	900,00	Realizácia je závislá od získania finančných prostriedkov	-	N/A	N/A
12	Investičný	2420 - Ostatné inžinierske stavby, i.n.	Dokončenie rozšírenia vodovodnej siete	Technická infraštruktúra	Občianska vybavenosť	Rekonštrukcia a vodovodu v bm	70	Príprava projekt. dokum.	-	2016-2017	100,00	Predpokladané financovanie z rozpočtu obce	-	N/A	N/A
13	Investičný	2112 - Miestne komunikácie	Zabezpečenie dopravného značenia v obci	Technická infraštruktúra	Doprava, komunikácie	Počet označených miest	20	V štádiu úvah	-	2016-2019	40,00	Zámer je v súčasnosti len v polohe úvah	-	N/A	N/A
14	Investičný	2224 - Miestne elektrické a telekomunikačné rozvody a vedenia	Rekonštrukcia verejného osvetlenia	Technická infraštruktúra	Občianska vybavenosť	Množstvo zrekonštruovaného osvetlenia	35	V štádiu úvah	-	2016-2017	170,00	Zámer je v súčasnosti len v polohe úvah	-	N/A	N/A
15	Investičný	2224 - Miestne elektrické a telekomunikačné rozvody a	Rekonštrukcia obecného rozhlasu	Technická infraštruktúra	Obecný rozhlas	Počet zrekonštruovaných reprotaníc	5	V štádiu úvah	-	2018-2020	25,00	Zámer je v súčasnosti len v polohe úvah	-	N/A	N/A

Program rozvoja obce Plavnica 2016-2023

		vedenia													
16	Investičný	1265 – Budovy na šport	Vybudovanie tenisových kurtov	Technická infraštruktúra	Rekreácia	Počet zrekonštruovaných m2 tenisových kurtov	170	V štádiu úvah	-	2019-2020	70,00	Zámer je v súčasnosti len v polohe úvah	-	N/A	N/A
17	Investičný	1265 – Budovy na šport	Rekonštrukcia futbalového ihriska	Technická infraštruktúra	Rekreácia	Počet zrekonštruovaných m2 futbalového ihriska	150	V štádiu úvah	-	2017-2018	65,00	Zámer je v súčasnosti len v polohe úvah	-	N/A	N/A
18	Investičný	1271 – Nebytové poľnohospodárske budovy	Realizácia pasportizácie cintorína	Technická infraštruktúra	Občianska vybavenosť	Počet hrobových miest	100	V štádiu úvah	-	2017-2018	150,00	Zámer je v súčasnosti len v polohe úvah	-	N/A	N/A
19	Investičný	2221 – Miestne plynovody	Plynofikácia obce	Technická infraštruktúra	Občianska vybavenosť	Počet napojených domácností	90	V štádiu úvah	-	2017-2017	230,00	Zámer je v súčasnosti len v polohe úvah	-	N/A	N/A
20	Investičný	12 – Nebytové budovy	Inštalácia bankomatov	Technická infraštruktúra	Občianska vybavenosť	Počet bankomatov	5	V štádiu úvah	-	2016-2018	6,00	Zámer je v súčasnosti len v polohe úvah	-	N/A	N/A
21	Investičný	2224 – Miestne elektrické a telekomunikačné rozvody a vedenia	Vybudovanie káblových rozvodov	Technická infraštruktúra	Občianska vybavenosť	Bm rozvodov	5	V štádiu úvah	-	2017-2017	9,00	Realizácia je závislá od získania finančných prostriedkov	-	N/A	N/A
22	Neinvestičný	2224 – Miestne elektrické a telekomunikačné rozvody a vedenia	Spustenie káblovej televízie	Technická infraštruktúra	Občianska vybavenosť	Počet domácností	200	V štádiu úvah	-	2016-2017	1,00	Zámer je v súčasnosti len v polohe úvah	-	N/A	N/A
23	Neinvestičný	aktivita	Aktualizácia územného plánu obce	Technická infraštruktúra	Územný plán	Rozsah aktualizácie v %	100	V štádiu úvah	-	2018-2019	20,00	Realizácia je závislá od získania finančných prostriedkov	-	N/A	N/A

Program rozvoja obce Plavnica 2016-2023

24	Investičný	2222 – Miestne potrebné rozvody vody	Vybudovanie centrálnej kotolne	Technická infraštruktúra	Občianska vybavenosť	Počet kotolní	1	V štádiu úvah	-	2018-2022	35,00	Zámer je v súčasnosti len v polohe úvah	-	N/A	N/A
25	Investičný	2212 – Diaľkové rozvody vody	Vybudovanie vodojemu a zdroja pitnej vody	Technická infraštruktúra	Občianska vybavenosť	Počet napojených domácností	150	V štádiu úvah	-	2016-2020	65,00	Zámer je v súčasnosti len v polohe úvah	-	N/A	N/A
26	Neinvestičný	aktivita	Spracovanie geometrických plánov	Technická infraštruktúra	Geometrické plány	Rozsah spracovania v %	90	V štádiu úvah	-	2017-2022	200,00	Zámer je v súčasnosti len v polohe úvah	-	N/A	N/A
27	Investičný	aktivita	Vytvorenie sociálnej služby pre starých a osamelých obyvateľov	Technická infraštruktúra	Občianska vybavenosť	Počet umiestnených seniorov	100	V štádiu úvah	-	2019-2020	45,00	Zámer je v súčasnosti len v polohe úvah	-	N/A	N/A
28	Investičný	241 – Športové a rekreačné stavby	Vybudovanie amfiteátra	Technická infraštruktúra	Kultúra	Počet návštevníkov ročne	1020	V štádiu úvah	-	2018-2020	100,00	Zámer je v súčasnosti len v polohe úvah	-	N/A	N/A
29	Investičný	2412 – Ostatné športové a rekreačné stavby	Výstavba lyžiarskeho vleku	Technická infraštruktúra	Rekreácia	Rozsah vybudovania v %	80	V štádiu úvah	-	2020-2020	1000,00	Zámer je v súčasnosti len v polohe úvah	-	N/A	N/A
30	Investičný	2412 – Ostatné športové a rekreačné stavby	Vybudovanie rybníka	Technická infraštruktúra	Rekreácia	Rozsah vybudovania v %	100	V štádiu úvah	-	2018-2019	200,00	Zámer je v súčasnosti len v polohe úvah	-	N/A	N/A
31	Investičný	2411 – Športové ihriská	Vybudovanie kúpaliska	Technická infraštruktúra	Rekreácia	Rozsah vybudovania v %	100	V štádiu úvah	-	2019-2019	150,00	Zámer je v súčasnosti len v polohe úvah	-	N/A	N/A
32	Neinvestičný	1230 – Budovy pre obchod a služby	Zriadenie obecnej stálej výstavy obecných výrobkov	Technická infraštruktúra	Kultúra	Počet návštevníkov ročne	500	V štádiu úvah	-	2016-2022	45,00	Zámer je v súčasnosti len v polohe úvah	-	N/A	N/A
33	Investičný	121 – Hotely a podobné budovy	Vybudovanie dostatočného počtu ubytovacích kapacít v obci	Technická infraštruktúra	Bývanie	Počet ubytovaných návštevníkov obce za rok	200	V štádiu úvah	-	2017-2019	500,00	Zámer je v súčasnosti len v polohe úvah	-	N/A	N/A

Program rozvoja obce Plavnica 2016-2023

34	neinvestičný	1230 – Budovy pre obchod a služby	Vybudovanie sauny a masážnych služieb	Technická infraštruktúra	Občianska vybavenosť	Počet návštevníkov za rok	200	V štádiu úvah	-	2016-2022	80,00	Zámer je v súčasnosti len v polohe úvah	-	N/A	N/A
35	Investičný	2112 - Miestne komunikácie	Vybudovanie parku s cyklodráhou	Technická infraštruktúra	Doprava, komunikácie	M2 plochy	500	V štádiu úvah	-	2016-2022	150,00	Zámer je v súčasnosti len v polohe úvah	-	N/A	N/A
35	Investičný	2112 - Miestne komunikácie	Vybudovanie oddychovo náučného chodníka	Technická infraštruktúra	Doprava, komunikácie	Km vybudovaných chodníkov	30	V štádiu úvah	-	2016-2022	250,00	Zámer je v súčasnosti len v polohe úvah	-	N/A	N/A
37	Investičný	aktivita	Spolupráca v oblasti ponúkaných služieb s okolitými obcami	Technická infraštruktúra	Občianska vybavenosť	Rozsah ponúkaných služieb	30	V štádiu úvah	-	2018-2022	100,00	Zámer je v súčasnosti len v polohe úvah	-	N/A	N/A
38	Investičný	2213 - Diaľkové telekomunikačné siete a vedenia	Kamerový systém v obci	Sociálna infraštruktúra	Bezpečnosť	Kamerový systém v obci	1	V štádiu úvah	-	2016-2022	75,00	Zámer je v súčasnosti len v polohe úvah	-	N/A	N/A
39	Investičný	1122 - Trojbytové a viacbytové budovy	Výstavba obecných nájomných bytov	Sociálna infraštruktúra	Bývanie	Počet nových nájomných bytov v obci	8	V štádiu úvah	-	2016-2022	2300,00	Zámer je v súčasnosti len v polohe úvah	-	N/A	N/A
40	Neinvestičný	1122 - Trojbytové a viacbytové budovy	PD na výstavbu obecných nájomných bytov	Sociálna infraštruktúra	Bývanie	Rozsah spracovania v %	85	V štádiu úvah	-	2016-2022	100,00	Zámer je v súčasnosti len v polohe úvah	-	N/A	N/A
41	Neinvestičný	1122 - Trojbytové a viacbytové budovy	GR na výstavbu nájomných bytov	Sociálna infraštruktúra	Bývanie	Rozsah spracovania v %	90	V štádiu úvah	-	2016-2022	50,00	Zámer je v súčasnosti len v polohe úvah	-	N/A	N/A
42	Investičný	1122 - Trojbytové a viacbytové budovy	Vybudovanie individuálnej bytovej výstavby	Sociálna infraštruktúra	Bývanie	Počet nových domov v obci	11	V štádiu úvah	-	2016-2022	1500,00	Zámer je v súčasnosti len v polohe úvah	-	N/A	N/A
43	Investičný	2412 - Ostatné športové a	Vybudovanie oddychových zón na verejných	Sociálna infraštruktúra	Verejná zeleň	Počet novovybudovaných	2	V štádiu úvah	-	2016-2021	420,00	Zámer je v súčasnosti len v polohe úvah	-	N/A	N/A

Program rozvoja obce Plavnica 2016-2023

		rekreačné stavby	priestranstvách			oddychových zón										
44	Investičný	2412 - Ostatné športové a rekreačné stavby	Rekonštrukcia verejných priestranstiev	Sociálna infraštruktúra	Verejná zeleň	Počet zrekonštruovaných verejných	2	V štádiu úvah	-	2017-2021	150,00	Zámer je v súčasnosti len v polohe úvah	-	N/A	N/A	
45	Investičný	1263 - Školy, univerzity a budovy na vzdelávanie	Výstavba detských ihrísk	Sociálna infraštruktúra	Verejná zeleň	Počet novopostavených detských ihrísk	2	V štádiu úvah	-	2017-2022	200,00	Zámer je v súčasnosti len v polohe úvah	-	N/A	N/A	
46	Investičný	1122 – Nebytové budovy)	Vybudovanie bezbariérových prístupov do obecných budov	Sociálna infraštruktúra	Občianska vybavenosť	Počet bezbariérových prístupov	10	V štádiu úvah	-	2016-2017	1000,00	Zámer je v súčasnosti len v polohe úvah	-	N/A	N/A	
47	Investičný	1261 - Budovy na kultúru a verejnú zábavu	Vybudovanie všesportového areálu v budove školy	Sociálna infraštruktúra	Rekreácia	Rozsah v m2	200	V štádiu úvah	-	2017-2021	50,00	Zámer je v súčasnosti len v polohe úvah	-	N/A	N/A	
48	Investičný	1220 - Budovy pre administratívu	Rekonštrukcia pošty	Sociálna infraštruktúra	Občianska vybavenosť	Počet zrekonštruovaných budov zmenou palivovej základne	3	V štádiu úvah	-	2020-2021	60,00	Zámer je v súčasnosti len v polohe úvah	-	N/A	N/A	
49	Investičný	1261 - Budovy na kultúru a verejnú zábavu	Rekonštrukcia telocvične	Sociálna infraštruktúra	Občianska vybavenosť	Zrekonštruovaná kuchyňa	1	V štádiu úvah	-	2019-2021	35,00	Zámer je v súčasnosti len v polohe úvah	-	N/A	N/A	
50	Investičný	1261 - Budovy na kultúru a verejnú zábavu	Rekonštrukcia kultúrneho domu	Sociálna infraštruktúra	Rekreácia	Novovybudovaný športový areál	1	V štádiu úvah	-	2018-2020	60,00	Zámer je v súčasnosti len v polohe úvah	-	N/A	N/A	

Program rozvoja obce Plavnica 2016-2023

51	Investičný	1220 - Budovy pre administratívu	Rekonštrukcia obecného úradu	Sociálna infraštruktúra	Občianska vybavenosť	Počet zrekonštruovaných budov	1	V štádiu úvah	-	2018-2022	170,00	Zámer je v súčasnosti len v polohe úvah	-	N/A	N/A
52	Investičný	126 – Budovy na kultúru, verejnú zábavu, vzdelávanie a zdravotníctvo	Rekonštrukcia materskej školy	Sociálna infraštruktúra	Občianska vybavenosť	Priestory v m2	130	V štádiu úvah	-	2020-2022	120,00	Zámer je v súčasnosti len v polohe úvah	-	N/A	N/A
53	Investičný	126 – Budovy na kultúru, verejnú zábavu, vzdelávanie a zdravotníctvo	Vybudovanie polyfunkčného domu v centre obce	Sociálna infraštruktúra	Občianska vybavenosť	Priestory v m2	150	V štádiu úvah	-	2016-2022	520,00	Zámer je v súčasnosti len v polohe úvah	-	N/A	N/A
54	Neinvestičný	aktivita	Príprava propagačných materiálov obce	Sociálna infraštruktúra	-	Počet návštevníkov ročne	150	V štádiu úvah	-	2016-2022	40,00	Zámer je v súčasnosti len v polohe úvah	-	N/A	N/A
55	Neinvestičný	aktivita	Propagácia obce na dostupných miestach	Sociálna infraštruktúra	-	Počet návštevníkov obce ročne	150	V štádiu úvah	-	2016-2022	35,00	Zámer je v súčasnosti len v polohe úvah	-	N/A	N/A
56	Neinvestičný	aktivita	Realizácia plesov v obci	Sociálna infraštruktúra	-	Počet zrealizovaných plesov ročne	1	V štádiu úvah	-	2016-2022	30,00	Zámer je v súčasnosti len v polohe úvah	-	N/A	N/A
57	Investičný	aktivita	Nákup posilovacích zariadení	Sociálna infraštruktúra	Občianska vybavenosť	Počet posilovacích zariadení	8	V štádiu úvah	-	2016-2017	20,00	Zámer je v súčasnosti len v polohe úvah	-	N/A	N/A
58	Neinvestičný	aktivita	Zriadenie aerobiku pre ženy	Sociálna infraštruktúra	Občianska vybavenosť	Počet návštevníčok	8	V štádiu úvah	-	2016-2016	5,00	Zámer je v súčasnosti len v polohe úvah	-	N/A	N/A
59	Investičný	2411 – Športové ihriská	Vybudovanie minigolfového ihriska v obci	Sociálna infraštruktúra	Rekreácia	Počet účastníkov kurzu	30	V štádiu úvah	-	2018-2022	40,00	Zámer je v súčasnosti len v polohe úvah	-	N/A	N/A
60	Neinvestičný	1261 - Budovy na kultúru	Vybudovanie IT klubu	Sociálna infraštruktúra	Občianska vybavenosť	Počet m2 plochy	30	V štádiu úvah	-	2020-2020	35,00	Zámer je v súčasnosti len v polohe úvah	-	N/A	N/A

Program rozvoja obce Plavnica 2016-2023

		a verejnú zábavu													
61	Neinvestičný	aktivita	Realizácia kurzov pre občanov podľa potreby	Sociálna infraštruktúra	-	Počet účastníkov kurzu	30	V štádiu úvah	-	2016-2022	90,00	Zámer je v súčasnosti len v polohe úvah	-	N/A	N/A
62	Investičný	1261 - Budovy na kultúru a verejnú zábavu	Vybudovanie centra voľného času	Sociálna infraštruktúra	Občianska vybavenosť	M2 plochy	100	V štádiu úvah	-	2016-2018	150,00	Zámer je v súčasnosti len v polohe úvah	-	N/A	N/A
63	Investičný	1264 – Nemocničné budovy a zdravotnícke zariadenia	Rekonštrukcia zdravotného strediska	Sociálna infraštruktúra	Zdravotníctvo	Zvýšenie počtu pacientov	100	V štádiu úvah	-	2016-2016	5,00	Zámer je v súčasnosti len v polohe úvah	-	N/A	N/A
64	Neinvestičný	aktivita	Spustenie prevádzkovania ďalších zdravotných služieb v zdravotnom stredisku	Sociálna infraštruktúra	Zdravotníctvo	Zvýšenie počtu pacientov	100	V štádiu úvah	-	2017-2017	5,00	Zámer je v súčasnosti len v polohe úvah	-	N/A	N/A
65	Investičný	2420 - Ostatné inžinierske stavby, i.n.	Vybudovanie prevádzky na spracovanie odpadov	Životné prostredie	Odpadové hospodárstvo	Počet novovybudovaných prevádzok	1	V štádiu úvah	-	2017-2020	70,00	Zámer je v súčasnosti len v polohe úvah	-	N/A	N/A
66	Neinvestičný	aktivita	Zvyšovanie miery environmentálnej výchovy občanov v obci	Životné prostredie	Odpadové hospodárstvo	Počet preškolených občanov	100	V štádiu úvah	-	2016-2022	10,00	Zámer je v súčasnosti len v polohe úvah	-	N/A	N/A
67	Neinvestičný	aktivita	Zamedzenie vypaľovania trávy, burín	Životné prostredie	Odpadové hospodárstvo	Rozsah zamedzenia	11	V štádiu úvah	-	2016-2022	10,00	Zámer je v súčasnosti len v polohe úvah	-	N/A	N/A
68	Neinvestičný	aktivita	Zamedzenie vzniku smetísk	Životné prostredie	Odpadové hospodárstvo	Rozsah zamedzenia	11	V štádiu úvah	-	2017-2022	20,00	Zámer je v súčasnosti len v polohe úvah	-	N/A	N/A
69	Neinvestičný	aktivita	Organizovanie obecnej súťaže o najkrajšie upravené priestory	Životné prostredie	-	Počet súťaží	1	V štádiu úvah	-	2016-2022	4,00	Zámer je v súčasnosti len v polohe úvah	-	N/A	N/A

Program rozvoja obce Plavnica 2016-2023

70	Investičný	2420 - Ostatné inžinierske stavby, i.n.	Vybudovanie zberného dvora	Životné prostredie	Odpadové hospodárstvo	Počet zberných dvorov	1	V štádiu úvah	-	2016-2017	25,00	Zámer je v súčasnosti len v polohe úvah	-	N/A	N/A
71	Neinvestičný	aktivita	Zvýšenie miery separovania odpadu občanmi	Životné prostredie	Odpadové hospodárstvo	Rozsah separovania v tonách	10	V štádiu úvah	-	2016-2022	6,00	Zámer je v súčasnosti len v polohe úvah	-	N/A	N/A
72	Investičný	aktivita	Zabezpečenie kontajnerov na separovaný zber	Životné prostredie	Odpadové hospodárstvo	Počet kontajnerov	10	V štádiu úvah	-	2016-2019	40,00	Zámer je v súčasnosti len v polohe úvah	-	N/A	N/A
73	Investičný	2420 - Ostatné inžinierske stavby, i.n.	Vybudovanie obecného kompostoviska	Životné prostredie	Odpadové hospodárstvo	Počet kompostovísk	2	V štádiu úvah	-	2017-2017	60,00	Zámer je v súčasnosti len v polohe úvah	-	N/A	N/A
74	Neinvestičný	aktivita	Vyčistenie lesných potokov a studní	Životné prostredie	Životné prostredie	Počet vyčistených potokov a studní	10	V štádiu úvah	-	2017-2019	20,00	Zámer je v súčasnosti len v polohe úvah	-	N/A	N/A
75	Investičný	215 – Prístavy, vodné cesty, priehrady a iné vodné diela	Regulácia potoka	Životné prostredie	Životné prostredie	Km zregulovania	8	V štádiu úvah	-	2017-2017	700,00	Zámer je v súčasnosti len v polohe úvah	-	N/A	N/A
76	Investičný	aktivita	Zabezpečenie využívania veternej energie	Životné prostredie	Životné prostredie	Počet sústav	8	V štádiu úvah	-	2016-2022	420,00	Zámer je v súčasnosti len v polohe úvah	-	N/A	N/A
77	Neinvestičný	aktivita	Systematické riešenie obecnej zelene	Životné prostredie	Životné prostredie	Rozsah zelene v obci	8	V štádiu úvah	-	2016-2022	96,00	Zámer je v súčasnosti len v polohe úvah	-	N/A	N/A
78	Neinvestičný	aktivita	Oprava poškodených poklopov kanalizácie	Životné prostredie	Odpadové hospodárstvo	Počet opravených poklopov	8	V štádiu úvah	-	2016-2016	50,00	Zámer je v súčasnosti len v polohe úvah	-	N/A	N/A
79	Investičný	1274 - Ostatné budovy, i.n.	Likvidácia čiernych skládok a zakúpenie fotopascí	Životné prostredie	Odpadové hospodárstvo	Počet zlikvidovaných skládok	2	V štádiu úvah	-	2016-2018	55,00	Zámer je v súčasnosti len v polohe úvah	-	N/A	N/A

Zdroj: MDVRR 2015, Obecný úrad, vlastné spracovanie

Časť D - Realizačná časť

Realizačná časť je zameraná na popis postupov inštitucionálneho a organizačného zabezpečenia realizácie programu rozvoja obce, systém monitorovania a hodnotenia plnenia programu rozvoja obce na základe stanovenia merateľných ukazovateľov a vecný a časový harmonogram realizácie programu rozvoja obce formou akčných plánov.

Táto časť obsahuje:

- popis úloh jednotlivých partnerov pri realizácii PRO,
- popis postupov inštitucionálneho a organizačného zabezpečenia realizácie PRO, spôsob komunikácie, kooperácie a koordinácie,
- stručný popis komunikačnej stratégie PRO k jednotlivým cieľovým skupinám,
- systém monitorovania a hodnotenia,
- akčný plán na daný rozpočtový rok s výhľadom na 2 roky (x+2) - vecný a časový harmonogram realizácie jednotlivých opatrení a projektov.

Akčný plán obce

Akčný plán obce predstavuje konkrétny harmonogram činností / projektov / aktivít súvisiacich s rozvojom obce v nadväznosti na prioritné oblasti sociálno-ekonomického rozvoja. Tento plán vychádza zo stratégie, je jej logickou súčasťou a realizuje sa prostredníctvom konkrétnych projektov a aktivít. Obsahuje predpokladané termíny plnenia jednotlivých úloh, zoznam inštitúcií zodpovedných za ich plnenie a predpokladané zdroje financovania.

Formulár č. 20 (R1) - Akčný plán

Opatrenie, aktivita	Termín (rok)	Zodpovedný	Financovanie (v EUR)
Opatrenie 1.1 Skvalitnenie miestnej dopravnej infraštruktúry			
Projekt 1.1.1 – <i>Vybudovanie suchého poldra nad obcou</i>	2016-2022	obec	1 800 000
Aktivita 1.1.2 – <i>Získanie pozemkov potrebných pre budovanie TI do vlastníctva obce</i>	2016-2022	obec	300 000
Projekt 1.1.3 – <i>Vybudovanie chodníkov v obci</i>	2016-2018	obec	700 000
Projekt 1.1.4 – <i>Vybudovanie ciest v obci</i>	2016 - 2019	obec	2 000 000
Projekt 1.1.5 - <i>Vybudovanie mostov a lávok</i>	2016-2022	obec	1 500 000
Projekt 1.1.6 - <i>Rekonštrukcia kanalizácie</i>	2016-2018	obec	300 000
Projekt 1.1.7 - <i>Rekonštrukcia ČOV</i>	2016-2017	obec	450 000
Projekt 1.1.8 - <i>Vybudovanie nových zastávok SAD</i>	2017-2020	obec	250 000
Opatrenie 1.2 Zlepšenie technickej vybavenosti obce			
Projekt 1.2.1 - <i>Rekonštrukcia hydrantov v obci</i>	2017-2018	obec	100 000
Projekt 1.2.2 – <i>Rekonštrukcia budov vo vlastníctve obce</i>	2016 - 2023	obec	900 000
Projekt 1.2.3 – <i>Dokončenie rozšírenia vodovodnej siete</i>	2016 - 2023	obec	100 000
Projekt 1.2.4 - <i>Zabezpečenie dopravného značenia v obci</i>	2016-2017	obec	40 000
Projekt 1.2.5 - <i>Rekonštrukcia verejného osvetlenia</i>	2016-2019	obec	170 000
Projekt 1.2.6 - <i>Rekonštrukcia obecného rozhlasu</i>	2016-2017	obec	25 000
Projekt 1.2.7 - <i>Vybudovanie tenisových kurtov</i>	2018-2020	obec	70 000
Projekt 1.2.8 - <i>Rekonštrukcia futbalového ihriska</i>	2019-2020	obec	65 000
Projekt 1.2.9 - <i>Realizácia pasportizácie cintorína</i>	2017-2018	obec	150 000
Projekt 1.2.10 - <i>Plynofikácia obce</i>	2017-2018	obec	230 000
Projekt 1.2.11 - <i>Inštalácia bankomatov</i>	2017-2017	obec	6 000
Projekt 1.2.12 - <i>Vybudovanie káblových</i>	2016-2018	obec	9 000

<i>rozvodov</i>			
Aktivita 1.2.13- <i>Spustenie káblovej televízie</i>	2017-2017	obec	1 000
Aktivita 1.2.14- <i>Aktualizácia územného plánu obce</i>	2016-2017	obec	20 000
Projekt 1.2.15- <i>Vybudovanie centrálnej kotolne</i>	2018-2019	obec	35 000
Projekt 1.2.16- <i>Vybudovanie vodojemu a zdroja pitnej vody</i>	2018-2022	obec	65 000
Aktivita 1.2.17- <i>Spracovanie geometrických plánov</i>	2016-2020	obec	200 000
Projekt 1.2.18- <i>Vytvorenie sociálnej služby pre starých a osamelých obyvateľov</i>	2017-2022	obec	45 000
Opatrenie 1.3- Skvalitnenie vybavenosti a služieb v oblasti cestovného ruchu			
Projekt 1.3.1 – <i>Vybudovanie amfiteátra</i>	2019 - 2020	obec	100 000
Projekt 1.3.2- <i>Výstavba lyžiarskeho vleku</i>	2018-2020	obec	1 000 000
Projekt 1.3.3- <i>Vybudovanie rybníka</i>	2020-2020	obec	200 000
Projekt 1.3.4- <i>Vybudovanie kúpaliska</i>	2018-2019	obec	150 000
Aktivita 1.3.5- <i>Zriadenie obecnej stálej výstavy obecných výrobkov</i>	2019-2019	obec	45 000
Projekt 1.3.6- <i>Vybudovanie dostatočného počtu ubytovacích kapacít v obci</i>	2016-2022	obec	500 000
Aktivita 1.3.7- <i>Vybudovanie sauny a masážnych služieb</i>	2017-2019	obec	80 000
Projekt 1.3.8- <i>Vybudovanie parku s cyklodráhou</i>	2016-2022	obec	150 000
Projekt 1.3.9- <i>Vybudovanie oddychovo náučného chodníka</i>	2016-2022	obec	250 000
Opatrenie 1.4- Spolupráca s okolitými a partnerskými obcami vrátane cezhraničnej spolupráce			
Projekt 1.4.1- <i>Spolupráca v oblasti ponúkaných služieb s okolitými obcami</i>	2016-2022	obec	100 000
Opatrenie 2.1- Zvyšovanie bezpečnosti obyvateľov			
Projekt 2.1.1 - <i>Kamerový systém v obci</i>	2018-2022	obec	75 000
Opatrenie 2.2- Tvorba podmienok pre bývanie			
Projekt 2.2.1 - <i>Výstavba obecných nájomných bytov</i>	2016-2022	obec	2 300 000
Aktivita 2.2.2- <i>PD na výstavbu nájomných bytov</i>	2016-2022	obec	100 000
Aktivita 2.2.3- <i>GR na výstavbu</i>	2016-2022	obec	50 000

<i>nájomných bytov</i>			
Opatrenie 2.3- Podpora individuálnej bytovej výstavby			
Projekt 2.3.1 - Vybudovanie individuálnej bytovej výstavby	2016 - 2022	obec	1 500 000
Opatrenie 2.4- Vybudovanie oddychových zón na verejných priestranstvách, výstavba detských ihrísk			
Projekt 2.4.1 - Vybudovanie oddychových zón na verejných priestranstvách	2016-2021	obec	420 000
Projekt 2.4.2 - Rekonštrukcia verejných priestranstiev	2017 - 2021	obec	150 000
Projekt 2.4.3 - Výstavba detských ihrísk	2017-2022	obec	200 000
Opatrenie 2.5- Zlepšenie kvality sociálnej infraštruktúry a verejných budov			
Projekt 2.5.1 – Vybudovanie bezbariérových prístupov do obecných budov	2016 - 2017	obec	100 000
Projekt 2.5.2 – Vybudovanie športového areálu v budove školy	2017-2021	obec	50 000
Projekt 2.5.3 – Rekonštrukcia pošty	2020-2022	obec	60 000
Projekt 2.5.4 - Rekonštrukcia telocvične	2019-2021	obec	35 000
Projekt 2.5.5 –Rekonštrukcia kultúrneho domu	2018-2020	obec	60 000
Projekt 2.5.6 - Rekonštrukcia obecného úradu	2018-2022	obec	170 000
Projekt 2.5.7 – Rekonštrukcia materskej školy	2020-2022	obec	120 000
Projekt 2.5.8- Vybudovanie polyfunkčného domu v centre obce	2016-2022	obec	520 000
Opatrenie 2.6- Podpora kultúrneho a spoločenského života			
Aktivita 2.6.1- Príprava propagačných materiálov obce	2016-2022	obec	40 000
Aktivita 2.6.2- Propagácia obce na dostupných miestach	2016-2022	obec	35 000
Aktivita 2.6.3- Realizácia plesov v obci	2016-2022	obec	30 000
Projekt 2.6.4- Nákup posilovacích zariadení	2016-2017	obec	20 000
Aktivita 2.6.5- Zriadenie aerobicu pre ženy	2016-2016	obec	5 000
Projekt 2.6.6- Vybudovanie minigolfového ihriska v obci	2018-2022	obec	40 000
Aktivita 2.6.7- Vybudovanie IT klubu	2020-2020	obec	35 000
Aktivita 2.6.8- Realizácia kurzov pre občanov podľa potreby	2016-2022	obec	90 000

Projekt 2.6.9- <i>Vybudovanie centra voľného času</i>	2016-2018	obec	150 000
Projekt 2.6.10- <i>Rekonštrukcia zdravotného strediska</i>	2016-2016	obec	5 000
Aktivita 2.6.11- <i>Spustenie prevádzkovania ďalších zdravotných služieb v zdravotnom stredisku</i>	2017-2017	obec	5 000
Opatrenie 3.1- Podpora aktivít a projektov v oblasti odpadového hospodárstva			
Projekt 3.1.1 – <i>Vybudovanie prevádzky na spracovanie odpadov</i>	2017-2020	obec	70 000
Aktivita 3.1.2 – <i>Zvyšovanie miery environmentálnej výchovy občanov v obci</i>	2016-2022	obec	10 000
Aktivita 3.1.3 – <i>Zamedzenie vypaľovania trávy a burín</i>	2016-2022	obec	10 000
Aktivita 3.1.4- <i>Zamedzenie vzniku smetísk</i>	2017-2022	obec	20 000
Aktivita 3.1.5- <i>Organizovanie obecnej súťaže o najkrajšie upravené priestory</i>	2016-2022	obec	4 000
Projekt 3.1.6- <i>Vybudovanie zberného dvora</i>	2016-2017	obec	25 000
Aktivita 3.1.7- <i>Zvýšenie miery separovania odpadu občanmi</i>	2016-2022	obec	6 000
Projekt 3.1.8- <i>Zabezpečenie kontajnerov na separovaný zber</i>	2016-2019	obec	40 000
Projekt 3.1.9- <i>Vybudovanie obecného kompostoviška</i>	2017-2017	obec	60 000
Aktivita 3.1.10- <i>Vyčistenie lesných potokov a studní</i>	2017-2019	obec	20 000
Projekt 3.1.11- <i>Regulácia potoka</i>	2017-2017	obec	700 000
Projekt 3.1.12- <i>Zabezpečenie využívania veternej energie</i>	2016-2022	obec	420 000
Aktivita 3.1.13- <i>Systematické riešenie obecnej zelene</i>	2016-2022	obec	96 000
Aktivita 3.1.14- <i>Oprava poškodených poklopov kanalizácie</i>	2016-2016	obec	50 000
Opatrenie 3.2- Boj proti čiernym skládkam			
Aktivita 3.2.1 - <i>Likvidácia čiernych skládok a zakúpenie fotopascí</i>	2016-2018	obec	55 000

Zdroj: Weisová, Bernátová: Strategické plánovanie samosprávy, Municipalia 2012

Najdôležitejšími partnermi, ktorí boli súčasťou celého procesu spracovania Programu rozvoja obce boli hlavne samotní obyvatelia. V prvej fáze vypracovania dokumentu PRO bol spracovaný dotazník, ktorý bol poskytnutý obyvateľom na vyplnenie. Vyplnenie mohli uskutočniť buď priamo na obecnom úrade, kde bol dotazník v tlačenej forme na priame ručné vypísanie, alebo na internetovej web stránke obce ako tzv. "on-line formulár". Týmto spôsobom boli obyvatelia začlenený do procesu spracovania a podieľali sa na vypracovaní SWOT analýzy, teda definovaní silných a slabých stránok svojej obce a možností jej zlepšenia vo všetkých smeroch. Okrem občanov boli prizvaní ku konzultácii jednotlivých častí dokumentu aj poslanci OcÚ.

Vypracovaním a schválením tohto dokumentu splnila obec princíp programovania na úrovni regionálnej politiky. Implementácia navrhovaných projektov a aktivít si bude vyžadovať konkrétnych ľudí, ktorí budú tieto projekty/aktivity uskutočňovať od začiatku do konca a ktorí za nich budú aj zodpovední. Na úrovni obce je zodpovedný za systém riadenia PRO a aj za systém čerpania získaných dotácií starosta obce.

Realizácia jednotlivých projektov si bude vyžadovať pravidelnú systematickú prácu. Preto sa odporúča zriadiť "Komisiu strategického rozvoja", ktorá bude plniť funkciu poradného orgánu. Jej úlohou by bolo:

Tab. 34: Úlohy komisie strategického rozvoja obce

Úlohy Komisie strategického rozvoja obce:
vypracovať a posúdiť správu o realizácii PRO
vypracovať a posúdiť stav finančného čerpania prostriedkov
podieľať sa na určovaní priorít realizácie PRO
zúčastňovať sa dôležitých stretnutí, týkajúcich sa rozvoja obce
v prípade potreby by úlohou komisie bolo aj prehodnotiť plán na ďalšie obdobie, doplniť úlohy a opatrenia, ktoré neboli uvedené v tomto programe a pod.

Zdroj: vlastné spracovanie

Obec bude v pravidelných intervaloch (napr. raz ročne) zbierať a spracovávať pripomienky verejnosti, poslancov OcÚ, zamestnancov OcÚ a prípadných partnerov. Tieto pripomienky budú slúžiť počas hodnotenia samotného PRO za predchádzajúci rok a v prípade potreby sa tento otvorený dokument aktualizuje. Obecné zastupiteľstvo vo vzťahu k realizácii PRO berie na vedomie návrh strategickú časť dokumentu, schvaľuje celý dokument PRO a každoročne schvaľuje vyhodnotenie jeho plnenia. Úlohou obecného zastupiteľstva je taktiež schvaľovanie spolufinancovania pripravovaných projektov. Obecné zastupiteľstvo teda každoročne schvaľuje hodnotiace a monitorovacie správy a rozhoduje o prípadných zmenách a aktualizácii programu.

Plán hodnotenia a monitorovania

Cieľom systému monitorovania a hodnotenia je získať informácie o reálnom plnení Programu rozvoja obce a aj o jeho prípadnom negatívnom vývoji. Výsledkom systému bude prípadná zmena spôsobu realizácie a v prípade potreby aj definovanie a prijatie nových opatrení.

Formulár č. 21 (R5) - Plán hodnotenia a monitorovania

Plán priebežných hodnotení PRO na programové obdobie 2016 - 2023		
Typ hodnotenia	Vykonať prvýkrát	Dôvod vykonania / periodicita
Strategické hodnotenie	najskôr v roku 2018	Podľa rozhodnutia obce a podľa vzniknutej spoločenskej potreby.
Operatívne hodnotenie	v prípade potreby	Kontrola plnenia programu s reálnou situáciou.
Tematické hodnotenie časti PRO	2017	V prípade identifikovania témy hodnotenia ako rizikovú časť vo výročnej monitorovacej správe za predchádzajúci kalendárny rok.
Ad hoc mimoriadne hodnotenie	v prípade potreby	Pri návrhu na revíziu PHSR. Pri výraznom odklone od stanovených cieľov.
Ad hoc hodnotenie celého PRO alebo jeho časti	2016 - 2023	Na základe správy auditu. Na základe rozhodnutia starostu. Na základe kontrolného orgánu. Na základe podnetu poslancov. a pod.

Zdroj: MDVRR 2015, vlastné spracovanie

Jednotlivé úlohy programu budú realizované pomocou bežných postupov a procedúr obecného úradu a ďalších zúčastnených inštitúcií, pričom rozhodujúcim pre úspech bude monitorovanie a koordinácia týchto úloh uskutočnená určeným zamestnancom obecného úradu alebo príslušnými zodpovednými osobami. Plán hodnotenia a monitorovania je podkladom pre prácu riadiaceho tímu a zapojenia sa širokej verejnosti do konkrétnych aktivít. Dokument PRO je otvoreným dokumentom, ktorý bude reagovať na zmeny potrieb obyvateľov, zmeny v okolí a na legislatívne zmeny. Z tohto dôvodu bude dokument podliehať priebežným aktualizáciám a hodnoteniam. Otvorenosťou dokumentu sa zabezpečí flexibilita pri určovaní priorít obce, ktoré musia reagovať na vzniknuté zmeny v danom prostredí a preferenciách obyvateľov.

Časť E - Finančná časť

Finančná časť obsahuje finančné zabezpečenie jednotlivých opatrení a aktivít, inštitucionálnu a organizačnú stránku realizácie programu rozvoja obce.

Tab. 35: Obsah finančnej časti PRO

Finančná časť obsahuje:
indikatívny finančný plán na celú realizáciu PRO
model viaczdrojového financovania jednotlivých opatrení, aktivít (projektov) za účasti sociálno-ekonomických partnerov v území v prepojení na programový rozpočet obce
hodnotiacu tabuľku pre výber projektov

Zdroj: vlastné spracovanie

Časť E.I Indikatívny finančný plán PRO

Indikatívny finančný plán je prehľadom celkových plánovaných finančných prostriedkov počas celej platnosti schváleného PRO. Súčasťou finančného plánu je aj plánovaná rezerva - výkonnostná rezerva, ktorá má priamy vzťah k rozpočtu obce. Indikatívny rozpočet má rešpektovať princípy zodpovedného finančného manažmentu. Výška potrebných finančných prostriedkov je v tomto PRO uvedená pri jednotlivých projektoch a opatreniach. Uvedené sumy sú stanovené odhadom, keďže bez spracovania projektovej dokumentácie nie je možné ex-ante určiť konkrétnu (presnú) sumu, potrebnú na realizáciu projektu. Potenciálne zdroje financovania obce sú uvedené v tabuľke nižšie.

Tab. 36: Potenciálne zdroje financovania pre obec

Potenciálne zdroje financovania projektov a aktivít pre obec:
vlastné zdroje (rozpočet obce)
štátne dotácie z účelových fondov (napr. Environmentálny fond, ŠFRB)
financovanie z národných projektov (napr. úrady práce, soc. vecí a rodiny - AOTP)
rozpočet samosprávneho kraja
európske štrukturálne a investičné fondy

nadácie, neinvestičné fondy
účelové fondy zahraničných zastupiteľstiev v SR
svetová banka
sponzorské dary podnikateľov, súkromných osôb, neziskového sektora a pod.
bankové úvery

Zdroj: vlastné spracovanie

Formulár č. 22 (F5) – Indikatívny rozpočet - sumarizácia

	Rok									Spolu (v eur)
	2015	2016	2017	2018	2019	2020	2021	2022	2023	
I. Hospodárska politika - oblasť	*	*	*	*	*	*	*	*	*	11 mil. 306 tis. eur
II. Sociálna politika - oblasť	*	*	*	*	*	*	*	*	*	6 mil. 365 tis. eur
III. Environmentálna a politika - oblasť	*	*	*	*	*	*	*	*	*	1 mil. 586 tis. eur
Spolu: (mil. eur)	*	*	*	*	*	*	*	*	*	19 mil. 257 tis. eur

Zdroj: MDVRR 2015, vlastné spracovanie

* v súčasnom období nevieme presne špecifikovať rozdelenie finančných prostriedkov na jednotlivé roky

Časť E.II Finančná časť

Finančný rámec na realizáciu PRO pre potreby súhrnného prehľadu plánovaných projektov a aktivít je formulárom s podrobnou štruktúrou plánovaných finančných prostriedkov na opatrenia, projekty a aktivity PRO na celé jeho obdobie. Obsahuje podrobné členenie predpokladaných finančných zdrojov, potrebných na realizáciu jednotlivých projektov. Finančný rámec pre realizáciu PRO obce je znázornený vo formulári nižšie.

Formulár č. 23 (F2) – Finančný rámec pre realizáciu PHSR obce

Názov opatrenia*	Kód a názov projektu/aktivity	Klasifikácia stavieb - trieda	Hlavný ukazovateľ- výsledku, dopadu	Termín začatia a ukončenia realizácie projektu / aktivity	RN Spolu	Verejné zdroje celkom	Verejné zdroje		Súkromné zdroje	Úverové zdroje	EIB príspevok (informatívne)	Iné zdroje
				mesiac/rok - mesiac/rok			Národné celkom	EÚ (EŠIF) celkom				
					a=b+e+f+g+h	b=c+d	c	d	e	f	g	h
I. Hospodárska politika						11 mil. 106 tis. eur €	*	*	*	*		
Opatrenie 1.1	Projekt 1.1.1 <i>Vybudovanie suchého poldra nad obcou</i>	2420 - Ostatné inžinierske stavby, i.n.	Počet poldrov	2016-2022	1 800 000	*	*	*	*			
	Aktivita 1.1.2 <i>Získanie pozemkov potrebných pre budovanie TI do vlastníctva obce</i>	aktivita	Počet pozemkov vo vlastníctve obce	2016-2022	300 000	*	*	*	*			
	Projekt 1.1.3 <i>Vybudovanie chodníkov v obci</i>	2112 - Miestne komunikácie	Dĺžka novovybudovaných chodníkov	2016-2018	700 000	*	*	*	*			
	Projekt 1.1.4 <i>Vybudovanie ciest v obci</i>	2112 - Miestne komunikácie	Dĺžka novovybudovaných ciest	2016-2019	2 000 000	*	*	*	*			
	Projekt 1.1.5- <i>Vybudovanie mostov a lávok</i>	2141 – Mosty a nadjazdy	Počet vybudovaných mostov a lávok	2016-2022	1 500 000	*	*	*	*			
	Projekt 1.1.6- <i>Rekonštrukcia kanalizácie</i>	2223 – Miestne kanalizácie	Dĺžka zrekonštruovanej kanalizácie km	2016-2018	300 000	*	*	*	*			
	Projekt 1.1.7- <i>Rekonštrukcia ČOV</i>	2223 – Miestne kanalizácie	Dĺžka vybudovanej ČOV	2016-2017	450 000	*	*	*	*			
	Projekt 1.1.8- <i>Vybudovanie nových zastávok SAD</i>	2112 - Miestne komunikácie	Počet vybudovaných zastávok	2017-2020	250 000	*	*	*	*			

Program rozvoja obce Plavnica 2016-2023

Opatrenie 1.2	Projekt 1.2.1 <i>Rekonštrukcia hydrantov v obci</i>	2420 - Ostatné inžinierske stavby, i.n.	Počet rekonštruovaných hydrantov	2017-2018	100 000	*	*	*	*		
	Projekt 1.2.2 <i>Rekonštrukcia budov vo vlastníctve obce</i>	1 – Budovy (11 – Bytové budovy, 12 – Nebytové budovy)	m2 zrekonštruovaných plôch	2016-2023	900 000	*	*	*	*		
	Projekt 1.2.3 <i>Dokončenie rozšírenia vodovodnej siete</i>	2420 - Ostatné inžinierske stavby, i.n.	Rekonštrukcia vodovodu v bm	2016 - 2023	100 000	*	*	*	*		
	Projekt 1.2.4 <i>Zabezpečenie dopravného značenia v obci</i>	2112 - Miestne komunikácie	Počet označených miest	2016-2017	40 000	*	*	*	*		
	Projekt 1.2.5 <i>Rekonštrukcia verejného osvetlenia</i>	2224 - Miestne elektrické a telekomunikačné rozvody a vedenia	Množstvo zrekonštruovaného osvetlenia	2016-2019	170 000	*	*	*	*		
	Projekt 1.2.6 <i>Rekonštrukcia obecného rozhlasu</i>	2224 - Miestne elektrické a telekomunikačné rozvody a vedenia	Počet zrekonštruovaných reprostaníc	2016-2017	25 000	*	*	*	*		
	Projekt 1.2.7 <i>Vybudovanie tenisových kurtov</i>	1265 – Budovy na šport	Počet zrekonštruovaných m2 tenisových kurtov	2018-2020	70 000	*	*	*	*		
	Projekt 1.2.8 <i>Rekonštrukcia futbalového ihriska</i>	1265 – Budovy na šport	Počet zrekonštruovaných m2 futbalového ihriska	2019-2020	65 000	*	*	*	*		
	Projekt 1.2.9 <i>Realizácia pasportizácie cintorína</i>	1271 – Nebytové poľnohospodárske budovy	Počet hrobových miest	2017-2018	150 000	*	*	*	*		
	Projekt 1.2.10 <i>Plynofikácia obce</i>	2221 – Miestne plynovody	Počet napojených domácností	2017-2018	230 000	*	*	*	*		

Program rozvoja obce Plavnica 2016-2023

	Projekt 1.2.11 <i>Inštalácia bankomatov</i>	12 – Nebytové budovy	Počet bankomatov	2017-2017	6 000	*	*	*	*		
	Projekt 1.2.12 <i>Vybudovanie káblových rozvodov</i>	2224 – Miestne elektrické a telekomunikačné rozvody a vedenia	Bm rozvodov	2016-2018	9 000	*	*	*	*		
	Aktivita 1.2.13 <i>Spustenie káblovej televízie</i>	2224 – Miestne elektrické a telekomunikačné rozvody a vedenia	Počet domácností	2017-2017	1 000	*	*	*	*		
	Aktivita 1.2.14 <i>Aktualizácia územného plánu obce</i>	aktivita	Rozsah aktualizácie v %	2016-2017	20 000	*	*	*	*		
	Projekt 1.2.15 <i>Vybudovanie centrálnej kotolne</i>	2222 – Miestne potrubné rozvody vody	Počet kotolní	2018-2019	35 000	*	*	*	*		
	Projekt 1.2.16 <i>Vybudovanie vodojemu a zdroja pitnej vody</i>	2212 – Ďiaľkové rozvody vody	Počet napojených domácností	2018-2022	65 000	*	*	*	*		
	Aktivita 1.2.17 <i>Spracovanie geometrických plánov</i>	aktivita	Rozsah spracovania v %	2016-2020	200 000	*	*	*	*		
	Projekt 1.2.18 <i>Vytvorenie sociálnej služby pr starých a osamelých obyvateľov</i>	aktivita	Počet umiestnených seniorov	2017-2022	45 000	*	*	*	*		
Opatrenie 1.3	Projekt 1.3.1 <i>Vybudovanie amfiteátra</i>	241 – Športové a rekreačné stavby	Dĺžka turistického náučného Chodníka / km	2019 - 2020	100 000	*	*	*	*		
	Projekt 1.3.2 <i>Výstavba lyžiarskeho vleku</i>	2412 – Ostatné športové a rekreačné stavby	Počet návštevníkov ročne	2018-2020	1 000 000	*	*	*	*		
	Projekt 1.3.3 <i>Vybudovanie rybníka</i>	2412 – Ostatné športové a rekreačné stavby	Rozsah vybudovania v %	2020-2020	200 000	*	*	*	*		

Program rozvoja obce Plavnica 2016-2023

	Projekt 1.3.4 <i>Vybudovanie kúpaliska</i>	2411 – Športové ihriská	Rozsah vybudovania v %	2018-2019	150 000	*	*	*	*		
	Aktivita 1.3.5 <i>Zriadenie obecnej stálej výstavy obecných</i>	1230 – Budovy pre obchod a služby	Počet návštevníkov ročne	2019-2019	45 000	*	*	*	*		
	Projekt 1.3.6 <i>Vybudovanie dostatočného počtu ubytovacích kapacít v obci</i>	121 – Hotely a podobné budovy	Počet ubytovaných návštevníkov za rok	2016-2022	500 000	*	*	*	*		
	Aktivita 1.3.7 <i>Vybudovanie sauny a masážnych služieb</i>	1230 – Budovy pre obchod a služby	Počet návštevníkov za rok	2017-2019	80 000	*	*	*	*		
	Projekt 1.3.8 <i>Vybudovanie parku s cyklodráhou</i>	2112 - Miestne komunikácie	M2 plochy	2016-2022	150 000	*	*	*	*		
	Projekt 1.3.9 <i>Vybudovanie oddychovo náučného chodníka</i>	2112 - Miestne komunikácie	Km vybudovaných chodníkov	2016-2022	250 000	*	*	*	*		
Opatrenie 1.4	Projekt 1.4.1 <i>Spolupráca v oblasti ponúkaných služieb s okolitými obcami</i>	aktivita	Rozsah ponúkaných služieb	2016-2022	100 000	*	*	*	*		
II. Sociálna politika					6 mil. 365 tis. eur €	*	*	*	*		
Opatrenie 2.1	Projekt 2.1.1 <i>Kamerový systém v obci</i>	2213 - Diaľkové telekomunikačné siete a vedenia	Dokončenie kamerového systému v obci / počet	2018 - 2022	75 000	*	*	*	*		
Opatrenie 2.2	Projekt 2.2.1 <i>Výstavba obecných nájomných bytov</i>	1122 - Trojbytové a viacbytové budovy	Počet nových nájomných bytov v obci / počet	2016 - 2022	2 300 000	*	*	*	*		
	Aktivita 2.2.2 <i>PD na výstavbu nájomných bytov</i>	1122 - Trojbytové a viacbytové	Rozsah spracovania v %	2016-2022	100 000	*	*	*	*		

Program rozvoja obce Plavnica 2016-2023

		budovy										
	Aktivita 2.2.3 <i>GR na výstavbu nájomných bytov</i>	1122 - Trojbytové a viacbytové budovy	Rozsah spracovania v %	2016-2022	50 000	*	*	*	*			
Opatrenie 2.3	Projekt 2.3.1 <i>Vybudovanie individuálnej bytovej výstavby</i>	1122 - Trojbytové a viacbytové budovy	Počet nových domov /bytov v obci	2016 - 2022	1 500 000	*	*	*	*			
Opatrenie 2.4	Projekt 2.4.1 <i>Vybudovanie oddychových zón na verejných priestranstvách</i>	2412 - Ostatné športové a rekreačné stavby	Počet novovybudovaných oddychových zón / počet	2016-2021	420 000	*	*	*	*			
	Projekt 2.4.2 <i>Rekonštrukcia verejných priestranstiev</i>	2412 - Ostatné športové a rekreačné stavby	Počet zrekonštruovaných verejných priestranstiev / počet	2017-2021	150 000	*	*	*	*			
	Projekt 2.4.3 <i>Výstavba detských ihrísk</i>	1263 - Školy, univerzity a budovy na vzdelávanie	Počet novopostavených detských ihrísk v obci / počet	2017-2022	200 000	*	*	*	*			
Opatrenie 2.5	Projekt 2.5.1 <i>Vybudovanie bezbariérových prístupov do obecných budov</i>	1122 – Nebytové budovy)	Počet bezbariérových prístupov	2016-2017	100 000	*	*	*	*			
	Projekt 2.5.2 <i>Vybudovanie športového areálu v budove školy</i>	1261 - Budovy na kultúru a verejnú zábavu	Rozsah v m2	2017-2021	50 000	*	*	*	*			
	Projekt 2.5.3 <i>Rekonštrukcia pošty</i>	1220 - Budovy pre administratívu	Počet zrekonštruovaných m2	2020-2022	60 000	*	*	*	*			
	Projekt 2.5.4 <i>Rekonštrukcia telocvične</i>	1261 - Budovy na kultúru a verejnú zábavu	Zrekonštruovaná kuchyňa	2019-2021	35 000	*	*	*	*			
	Projekt 2.5.5	1261 - Budovy	Novovybudovaný	2018-2020	60 000	*	*	*	*			

Program rozvoja obce Plavnica 2016-2023

	<i>Rekonštrukcia kultúrneho domu</i>	na kultúru a verejnú zábavu	športový areál										
	Projekt 2.5.6 <i>Rekonštrukcia obecného úradu</i>	1220 - Budovy pre administratívu	Počet zrekonštruovaných budov	2018-2022	170 000	*	*	*	*				
	Projekt 2.5.7 <i>Rekonštrukcia materskej školy</i>	126 – Budovy na kultúru, verejnú zábavu, vzdelávanie a zdravotníctvo	Priestory v m2	2020-2022	120 000	*	*	*	*				
	Projekt 2.5.8 <i>Vybudovanie polyfunkčného domu v centre obce</i>	126 – Budovy na kultúru, verejnú zábavu, vzdelávanie a zdravotníctvo	Počet návštevníkov ročne	2016-2022	520 000	*	*	*	*				
Opatrenie 2.6	Aktivita 2.6.1 <i>Príprava propagačných materiálov obce</i>	aktivita	Počet návštevníkov obce ročne	2016-2022	40 000	*	*	*	*				
	Aktivita 2.6.2 <i>Propagácia obce na dostupných miestach</i>	aktivita	Počet návštevníkov obce ročne	2016-2022	35 000	*	*	*	*				
	Aktivita 2.6.3 <i>Realizácia plesov v obci</i>	aktivita	Počet zrealizovaných plesov ročne	2016-2022	30 000	*	*	*	*				
	Projekt 2.6.4 <i>Nákup posilovacích zariadení</i>	aktivita	Počet posilovacích zariadení	2016-2017	20 000	*	*	*	*				
	Aktivita 2.6.5 <i>Zriadenie aerobicu pre ženy</i>	aktivita	Počet návštevníčok	2016-2016	5 000	*	*	*	*				
	Projekt 2.6.6 <i>Vybudovanie minigolfového ihriska</i>	2411 – Športové ihriská	m2 ihriska	2018-2022	40 000	*	*	*	*				
	Aktivita 2.6.7 <i>Vybudovanie IT klubu</i>	1261 - Budovy na kultúru a verejnú zábavu	Počet návštevníkov	2020-2020	35 000	*	*	*	*				
	Aktivita 2.6.8 <i>Realizácia kurzov pre občanov podľa</i>	aktivita	Počet účastníkov kurzu	2016-2022	90 000	*	*	*	*				

Program rozvoja obce Plavnica 2016-2023

	<i>potreby</i>											
	Projekt 2.6.9 <i>Vybudovanie centra voľného času</i>	1261 - Budovy na kultúru a verejnú zábavu	Počet m2 plochy	2016-2018	150 000	*	*	*	*			
	Projekt 2.6.10 <i>Rekonštrukcia zdravotného strediska</i>	1264 – Nemocničné budovy a zdravotnícke zariadenia	Zvýšenie počtu pacientov	2016-2016	5 000	*	*	*	*			
	Aktivita 2.6.11 <i>Spustenie prevádzkovania ďalších zdravotných služieb v zdravotnom stredisku</i>	aktivita	Zvýšenie počtu pacientov	2017-2017	5 000	*	*	*	*			
III. Environmentálna politika					1 mil. 586 tis. eur €	*	*	*	*			
Opatrenie 3.1	Projekt 3.1.1 <i>Vybudovanie prevádzky na spracovanie odpadov</i>	2420 - Ostatné inžinierske stavby, i.n.	Počet novovybudovaných prevádzok	2017 - 2020	70 000	*	*	*	*			
	Aktivita 3.1.2 <i>Zvyšovanie miery environmentálnej výchovy občanov v obci</i>	aktivita	Počet preškolených občanov	2016-2022	10 000	*	*	*	*			
	Aktivita 3.1.3 <i>Zamedzenie vypaľovania trávy a burín</i>	aktivita	Rozsah zamedzenia	2016-2022	10 000	*	*	*	*			
	Aktivita 3.1.4 <i>Zamedzenie vzniku smetísk</i>	aktivita	Rozsah zamedzenia	2017-2022	20 000	*	*	*	*			
	Aktivita 3.1.5 <i>Organizovanie obecnej súťaže o najkrajšie upravené priestory</i>	aktivita	Počet súťaží	2016-2022	4 000	*	*	*	*			
	Projekt 3.1.6	2420 - Ostatné	Počet zberných	2016-2017	25 000	*	*	*	*			

Program rozvoja obce Plavnica 2016-2023

	Vybudovanie zberného dvora	inžinierske stavby, i.n.	dvorov									
	Aktivita 3.1.7 Zvýšenie miery separovania odpadu občanmi	aktivita	Rozsah separovania v tonách	2016-2022	6 000	*	*	*	*			
	Projekt 3.1.8 Zabezpečenie kontajnerov na separovaný zber	aktivita	Počet kontajnerov	2016-2019	40 000	*	*	*	*			
	Projekt 3.1.9 Vybudovanie obecného kompostoviska	2420 - Ostatné inžinierske stavby, i.n.	Počet kompostovísk	2017-2017	60 000	*	*	*	*			
	Aktivita 3.1.10 Vyčistenie lesných potokov a studní	aktivita	Počet vyčistených potokov a studní	2017-2019	20 000	*	*	*	*			
	Projekt 3.1.11 Regulácia potoka	215 – Prístavy, vodné cesty, priehrady a iné vodné diela	Km zregulovania	2017-2017	700 000	*	*	*	*			
	Projekt 3.1.12 Zabezpečenie využívania veternej energie	aktivita	Počet sústav	2016-2022	420 000	*	*	*	*			
	Aktivita 3.1.13 Systematické riešenie obecnej zelene	aktivita	Rozsah zelene v obci	2016-2022	96 000	*	*	*	*			
	Aktivita 3.1.14 Oprava poškodených poklopov kanalizácie	aktivita	Počet opravených poklopov	2016-2016	50 000	*	*	*	*			
Opatrenie 3.2	Projekt 3.2.1 Likvidácia čiernych skládok a zakúpenie fotopascí	1274 - Ostatné budovy, i. n.	Počet zlikvidovaných skládok / počet	2016-2018	55 000	*	*	*	*			
Celkom					19 mil. 257 tis. eur	*	*	*	*			

Zdroj: MDVRR 2015, Obecný úrad, vlastné spracovanie Poznámka.* znázornenie predpokladaného spôsobu financovania daného projektu/aktivity.

Model viaczdrojového financovania

Financovanie jednotlivých projektov sa bude realizovať z viacerých zdrojov, pričom závisieť bude od aktuálnej finančnej situácie obce a aktuálnych potrieb. Financovanie sa tak bude opierať o zdroje obce, o národné zdroje, o zdroje z EŠIF, VÚC, o súkromné a ďalšie zdroje. Intervenčná matica predstavuje odhad objemu potrebných zdrojov na realizáciu jednotlivých projektových zámerov. Finálna podoba a konkrétna výška investícií bude známa až po vypracovaní projektovej dokumentácie a vychádzať bude najmä z procesu verejného obstarávania.

Formulár č. 24 (F5) - Modelu viaczdrojového financovania – intervenčná matica

Viaczdrojové financovanie							
Prioritná oblasť	Celkové náklady /eur	Verejné zdroje					Súkromné zdroje
		EÚ	Štát	VÚC	Obec/ mesto	Spolu	
Opatrenie 1.1	6 500 000	*	*		*		
Opatrenie 1.2	2 231 000	*	*		*		
Opatrenie 1.3	2 475 000	*	*		*		
Opatrenie 1.4	100 000	*	*		*		
Opatrenie 2.1	75 000	*	*		*		
Opatrenie 2.2	2 450 000	*	*		*		
Opatrenie 2.3	1 500 000	*	*		*		
Opatrenie 2.4	770 000	*	*		*		
Opatrenie 2.5	1 115 000	*	*		*		
Opatrenie 2.6	455 000	*	*		*		
Opatrenie 3.1	1 531 000	*	*		*		
Opatrenie 3.2	55 000	*	*		*		
Spolu	19 257 000	*	*		*		

Zdroj: vlastné spracovanie

Poznámka:

* znázornenie predpokladaného spôsobu financovania daného projektu/aktivity.

Systém hodnotenia zarad'ovania projektov do financovania

Dôležitým momentom v procese realizácie PRO je schvaľovanie financovania jednotlivých projektových zámerov obecným zastupiteľstvom. Pri výbere projektov je nutné prihliadať na ich dôležitosť a význam či už z legislatívneho hľadiska, alebo vo vzťahu k rozvoju obce.

Hodnotiaca tabuľka pre výber projektov, ktorá je uvedená nižšie, je upravená pre potreby obce. Najvyššiu prioritu (úroveň dôležitosti) majú projekty, ktorých realizácia vyplýva priamo z legislatívy a projekty, ktoré budú riešiť výrazne naliehavú havarijnú alebo mimoriadnu situáciu. Kategória s vysokou prioritou zahŕňa projekty s oporou vo VZN obce, projekty Miestnej akčnej skupiny, oblastnej organizácie cestovného ruchu, projekty s vydaným právoplatným stavebným povolením (príp. aj projekty s ukončeným procesom verejného obstarávania) a projekty, na ktoré sa dajú získať zdroje z EŠIF a/alebo ich realizácia je zároveň nutná pre rozvoj obce. Kategória so strednou úrovňou dôležitosti obsahuje tie projekty, ktoré majú možnosť byť spolufinancované z európskych štrukturálnych a investičných fondov a/alebo ich realizácia je zároveň vhodná pre rozvoj obce. Kategóriu 4 a 5 predstavujú projekty nachádzajúce sa vo fáze úvah (bez spracovania prvotných analýz, projektovej dokumentácie, stavebného povolenia a pod.).

Formulár č. 25 (F3) - Hodnotiaca tabuľka pre výber projektov

Kategória	Úroveň dôležitosti	Hodnotiace kritérium (podmienky pre zaradenie do úrovne dôležitosti)	Projekt
1	Najvyššia	a) projekty vyplývajúce zo zákona alebo legislatívy EÚ b) projekty riešiace havarijnú alebo mimoriadnu situáciu	Projekt/Aktivita 1.1.1, 1.1.7, Projekt/Aktivita 2.5.3, 2.5.4,2.5.6., 2.5.7
2	Vysoká	a) projekty s oporou vo VZN obce; b) projekty s právoplatným stavebným povolením; c) projekty MAS; d) projekty OOCR;	Projekt/Aktivita 1.1.2 až 1.1.6, 1.1.8; Projekt/Aktivita 1.2.1 až 1.2.18;

		<p>e) projekty miestnych rozvojových organizácií;</p> <p>f) projekty s vysokou podporou obyvateľov;</p> <p>g) projekty s potenciálom spolufinancovania z EŠIF a z iných zdrojov a/alebo projekty, ktorých realizácia je pre rozvoj obce nutná.</p>	<p>Projekt/Aktivita 1.3.1 až 1.3.9;</p> <p>Projekt 1.4.1;</p> <p>Projekt 2.1.1;</p> <p>Projekt/Aktivita 2.2.1 až 2.2.3;</p> <p>Projekt 2.3.1;</p> <p>Projekt/Aktivita 2.4.1 až 2.4.3;</p> <p>Projekt/Aktivita 2.5.1, 2.5.2, 2.5.5, 2.5.8.;</p> <p>Projekt/Aktivita 2.6.1 až 2.6.11;</p> <p>Projekt/Aktivita 3.1.1 až 3.1.14;</p> <p>Projekt 3.2.1</p>
3	Stredná	Projekty s potenciálom spolufinancovania z EŠIF a z iných zdrojov a/alebo projekty, ktorých realizácia je pre rozvoj obce vhodná.	
4	Nízka	Projekty v štádiu zámerov / úvah	
5	Najnižšia	Ostatné	

Zdroj: MDVRR 2015, vlastné spracovanie

Záver

Formulár č. 26 (Z1) - Schválenie PRO

Schválenie PRO	
Dokument	<ul style="list-style-type: none"> – <u>Názov:</u> Program rozvoja obce Plavnica na roky 2016 - 2023 – <u>Štruktúra dokumentu:</u> dokument je štruktúrovaný podľa zákona č. 539/2008 Z. z. o podpore regionálneho rozvoja a podľa Metodiky na vypracovanie Programu hospodárskeho a sociálneho rozvoja obce/obcí/VÚC, vydanéj Ministerstvom dopravy, výstavby a regionálneho rozvoja, verzia 2.0, február 2015.
Spracovanie	<ul style="list-style-type: none"> – <u>Forma spracovania:</u> Spracovanie PRO vykonala obec svojpomocne, na základe externého odborného poradenstva. – <u>Obdobie spracovania:</u> Roky 2015- 2016 – <u>Riadiaci tím:</u> Riadiaci tím pozostával z 3 členov a v procese spracovania mal 4 pracovné zasadania. – <u>Pracovné skupiny:</u> Pracovná skupina hospodárska mala 4 členov (počet pracovných zasadaní 2), pracovná skupina sociálna 4 členov (2 zasadania) a pracovná skupina environmentálna 4 členov (2 zasadania) . – <u>Účast' verejnosti a komunikácia s verejnosťou:</u> verejnosť bola vyzývaná participovať na procese spracovania PRO prostredníctvom web stránky obce, jej názory boli zozbierané formou dotazníkového prieskumu. – <u>Náklady na spracovanie:</u> 900,- eur
Prerokovanie	<ul style="list-style-type: none"> – <u>Prerokovanie v orgánoch samosprávy:</u> 30.06.2016

	– <u>Verejné pripomienkovanie:</u> 16.07.2015
Schválenie	– <u>Návrh na uznesenie zastupiteľstva:</u> „Obecné zastupiteľstvo schvaľuje Program rozvoja obce Plavnica na roky 2016 – 2023“.

Zdroj: Weisová, Bernátová2012, vlastné spracovanie

Povinné prílohy PRO

- Príloha č. 1 - Zoznam členov riadiaceho tímu, pracovných skupín a partnerov zapojených do spracovania PRO
- Príloha č. 2 - Zoznam informačných zdrojov použitých v PRO (východiskové strategické a koncepčné dokumenty, súvisiaca legislatíva)
- Príloha č. 3 - Zoznam skratiek použitých v PRO
- Príloha č. 4 - Akčný plán na daný rozpočtový rok s výhľadom na 2 roky (x+2)
- Príloha č. 5 - Dohoda o partnerstve
- Príloha č. 6 - Zoznam tabuliek, grafov, obrázkov a formulárov

Povinné prílohy PRO

Príloha č.1 - Zoznam členov riadiaceho tímu, pracovných skupín a partnerov zapojených do spracovania PRO

Zoznam členov riadiaceho tímu, pracovných skupín a partnerov zapojených do spracovania PSR		
Zoznam členov riadiaceho tímu:	Rastislav Grich	<i>starosta obce</i>
	JUDr. František Paralič	<i>Zástupca starostu obce</i>
	Ing. Lucia Rindošová	<i>samostatný radca OcÚ</i>
Prioritná oblasť Hospodárska	Ing. Štefan Kyšľa	<i>poslanec</i>
	Ing. Mária Nemcová	<i>samostatný radca OcÚ</i>
	Ing. Milan Štupák st.	<i>podnikateľ</i>
	Ing. Jaroslav Pištej	<i>odborný radca Okresný úrad</i>
Prioritná oblasť - Sociálna	Mgr. Pavol Chmeliar	<i>poslanec</i>
	PaedDr. Marek Ševčík	<i>poslanec</i>
	Mgr. Miriam Vyparinová	<i>riaditeľka ZŠ</i>
	Mgr. Mikuláš Čandík	<i>Manažér ľudských zdrojov Lubovnianská nemocnica</i>
Prioritná oblasť - Environmentálna	JUDr. František Paralič	<i>Zástupca starostu</i>
	Bc. Peter Rindoš	<i>poslanec</i>
	PaedDr. Ladislav Polák	<i>Hlavný radca OÚ –odbor starostlivosti o ŽP</i>
	Ing. Ľubomír Kundľa	<i>Odborný radca OÚ –odbor starostlivosti o ŽP</i>

Zdroj: vlastné spracovanie

Príloha č.2 - Zoznam informačných zdrojov použitých v PHSR (východiskové strategické a koncepcné dokumenty, súvisiaca legislatíva)

Formulár č. 27 (PP1) - Zoznam analyzovaných koncepcných dokumentov

Zoznam analyzovaných koncepcných dokumentov			
Názov dokumentu	Platnosť dokumentu	Úroveň dokumentu	Zdroj
Národná stratégia regionálneho rozvoja SR (NSRR)	2030	národná	www.mindop.sk
Koncepcia územného rozvoja Slovenska (KURS 2011)		národná	www.build.gov.sk/mvrrsr
PHSR Prešovského samosprávneho kraja 2015 - 2022	2015 - 2022	regionálna	www.po-kraj.sk
Štatistický úrad SR			www.statistics.sk
Operačné programy 2014 - 2020	2014 - 2020	národná	partnerskadohoda.gov.sk
Koncepcia územného rozvoja Slovensko 2001	2020	národná	www.telecom.gov.sk www.build.gov.sk/
Strategický plán rozvoja dopravnej infraštruktúry SR do roku 2020 - návrh	2020	národná	www.telecom.gov.sk
Stratégia Európa 2020	2020	európska	www.eu2020.gov.sk

Zdroj: MDVRR 2015, vlastné spracovanie

² V súčasnosti prebieha proces spracovania nového PHSR Prešovského samosprávneho kraja, predpokladaný termín jeho schválenia je koncom roka 2015.

Formulár č. A 1 - Zoznam kvantitatívnych a kvalitatívnych dát

Zoznam použitých kvantitatívnych a kvalitatívnych dát		
Oblasť dát /téma	Zdroj dát	Webová stránka
Demografia	Štatistický úrad SR Obecný úrad Plavnica	slovak.statistiscs.sk www.plavnica.ocu.sk
Bývanie	Štatistický úrad SR	slovak.statistiscs.sk
Školstvo a vzdelávanie	Obecný úrad Plavnica Štatistický úrad SR	www.plavnica.ocu.sk slovak.statistiscs.sk
Zdravotníctvo	Obecný úrad Plavnica	www.plavnica.ocu.sk
Sociálna starostlivosť	Obecný úrad Plavnica	www.plavnica.ocu.sk
Ekonomická štruktúra	Štatistický úrad SR Obchodný register SR	www.plavnica.ocu.sk www.orsr.sk

Zdroj: vlastné spracovanie

Internetové zdroje:

datacube.statistics.sk	www.po-kraj.sk
datacube.statistics.sk/SODB/	partnerskadohoda.gov.sk
statdat.statistics.sk	www.plavnica.ocu.sk
www.mindop.sk	http://naseobce.sk/mesta-a-obce/1737-plavnica
www.telecom.gov.sk	http://http://plavnica.oma.sk/
www.eu2020.gov.sk	http://www.e-obce.sk/obec/plavnica/plavnica.html
www.build.gov.sk/mvrrsr	

Zdroj: vlastné spracovanie

Príloha č.3 - Zoznam skratiek použitých v PHSR

PRO	Program Rozvoja Obce
VÚC	Vyšší Územný Celok
OcÚ	Obecný Úrad
FK	Finančná Komisia
ŽP	Životné Prostredie
ZŠ	Základná Škola
MŠ	Materská Škola
PHSR	Program Hospodárskeho a Sociálneho Rozvoja
ŠK	Športový Klub
EŠIF	Európske Štrukturálne a Investičné Fondy
ha	hektár
KURS	Koncepcia Územného Rozvoja Slovenska
ŠFRB	Štátny Fond Rozvoja Bývania
ŠÚ SR	Štatistický Úrad Slovenskej Republiky
ÚPSVar	Ústredie Práce, Sociálnych Vecí a Rodiny
SODB	Sčítanie Obyvateľov, Domov a Bytov
ORSR	Obchodný Register Slovenskej Republiky
ŽRSR	Živnostenský Register Slovenskej Republiky
EÚ	Európska Únia

OP	Operačný Program
PD	Projektová dokumentácia
SP	Stavebné Povolenie
CR	Centrálny Register
OOOR	Oblasťná Organizácia Cestovného Ruchu
ČOV	Čistička Odpadových Vôd
AOTP	Aktívne Opatrenia Trhu Práce
km	kilometer

Príloha č.4 - Akčný plán na daný rozpočtový rok s výhľadom na 2 roky (x+2)

Opatrenie, aktivita	Termín (rok)	Zodpovedný	Financovanie (v EUR)
Opatrenie 1.1 Skvalitnenie miestnej dopravnej infraštruktúry			
Projekt 1.1.1 – Vybudovanie suchého poldra nad obcou	2016-2022	obec	1 800 000
Aktivita 1.1.2 – Získanie pozemkov potrebných pre budovanie TI do vlastníctva obce	2016-2022	obec	300 000
Projekt 1.1.3 – Vybudovanie chodníkov v obci	2016-2018	obec	700 000
Projekt 1.1.4 – Vybudovanie ciest v obci	2016 - 2019	obec	2 000 000
Projekt 1.1.5- Vybudovanie mostov a lávok	2016-2022	obec	1 500 000
Projekt 1.1.6- Rekonštrukcia kanalizácie	2016-2018	obec	300 000
Projekt 1.1.7- Rekonštrukcia ČOV	2016-2017	obec	450 000
Projekt 1.1.8- Vybudovanie nových zastávok SAD	2017-2020	obec	250 000
Opatrenie 1.2 Zlepšenie technickej vybavenosti obce			
Projekt 1.2.1 - Rekonštrukcia hydrantov v obci	2017-2018	obec	100 000
Projekt 1.2.2 – Rekonštrukcia budov vo vlastníctve obce	2016 - 2023	obec	900 000
Projekt 1.2.3 – Dokončenie rozšírenia vodovodnej siete	2016 - 2023	obec	100 000
Projekt 1.2.4- Zabezpečenie dopravného	2016-2017	obec	40 000

<i>značenia v obci</i>			
Projekt 1.2.5- Rekonštrukcia verejného osvetlenia	2016-2019	obec	170 000
Projekt 1.2.6- Rekonštrukcia obecného rozhlasu	2016-2017	obec	25 000
Projekt 1.2.7- Vybudovanie tenisových kurtov	2018-2020	obec	70 000
Projekt 1.2.8- Rekonštrukcia futbalového ihriska	2019-2020	obec	65 000
Projekt 1.2.9- Realizácia pasportizácie cintorína	2017-2018	obec	150 000
Projekt 1.2.10- Plynofikácia obce	2017-2018	obec	230 000
Projekt 1.2.11- Inštalácia bankomatov	2017-2017	obec	6 000
Projekt 1.2.12- Vybudovanie káblových rozvodov	2016-2018	obec	9 000
Aktivita 1.2.13- Spustenie káblovej televízie	2017-2017	obec	1 000
Aktivita 1.2.14- Aktualizácia územného plánu obce	2016-2017	obec	20 000
Projekt 1.2.15- Vybudovanie centrálnej kotolne	2018-2019	obec	35 000
Projekt 1.2.16- Vybudovanie vodojemu a zdroja pitnej vody	2018-2022	obec	65 000
Aktivita 1.2.17- Spracovanie geometrických plánov	2016-2020	obec	200 000
Projekt 1.2.18- Vytvorenie sociálnej služby pre starých a osamelých obyvateľov	2017-2022	obec	45 000
Opatrenie 1.3- Skvalitnenie vybavenosti a služieb v oblasti cestovného ruchu			
Projekt 1.3.1 – Vybudovanie amfiteátra	2019 - 2020	obec	100 000
Projekt 1.3.2- Výstavba lyžiarskeho vleku	2018-2020	obec	1 000 000
Projekt 1.3.3- Vybudovanie rybníka	2020-2020	obec	200 000
Projekt 1.3.4- Vybudovanie kúpaliska	2018-2019	obec	150 000
Aktivita 1.3.5- Zriadenie obecnej stálej výstavy obecných výrobkov	2019-2019	obec	45 000
Projekt 1.3.6- Vybudovanie dostatočného počtu ubytovacích kapacít v obci	2016-2022	obec	500 000
Aktivita 1.3.7- Vybudovanie sauny a masážnych služieb	2017-2019	obec	80 000
Projekt 1.3.8- Vybudovanie parku s cyklodráhou	2016-2022	obec	150 000
Projekt 1.3.9- Vybudovanie oddychovo	2016-2022	obec	250 000

<i>náučného chodníka</i>			
Opatrenie 1.4- Spolupráca s okolitými a partnerskými obcami vrátane cezhraničnej spolupráce			
Projekt 1.4.1- Spolupráca v oblasti ponúkaných služieb s okolitými obcami	2016-2022	obec	100 000
Opatrenie 2.1- Zvyšovanie bezpečnosti obyvateľov			
Projekt 2.1.1 - Kameraný systém v obci	2018-2022	obec	75 000
Opatrenie 2.2- Tvorba podmienok pre bývanie			
Projekt 2.2.1 - Výstavba obecných nájomných bytov	2016-2022	obec	2 300 000
Aktivita 2.2.2- PD na výstavbu nájomných bytov	2016-2022	obec	100 000
Aktivita 2.2.3- GR na výstavbu nájomných bytov	2016-2022	obec	50 000
Opatrenie 2.3- Podpora individuálnej bytovej výstavby			
Projekt 2.3.1 - Vybudovanie individuálnej bytovej výstavby	2016 - 2022	obec	1 500 000
Opatrenie 2.4- Vybudovanie oddychových zón na verejných priestranstvách, výstavba detských ihrísk			
Projekt 2.4.1 - Vybudovanie oddychových zón na verejných priestranstvách	2016-2021	obec	420 000
Projekt 2.4.2 - Rekonštrukcia verejných priestranstiev	2017 - 2021	obec	150 000
Projekt 2.4.3 - Výstavba detských ihrísk	2017-2022	obec	200 000
Opatrenie 2.5- Zlepšenie kvality sociálnej infraštruktúry a verejných budov			
Projekt 2.5.1 – Vybudovanie bezbariérových prístupov do obecných budov	2016 - 2017	obec	100 000
Projekt 2.5.2 – Vybudovanie športového areálu v budove školy	2017-2021	obec	50 000
Projekt 2.5.3 – Rekonštrukcia pošty	2020-2022	obec	60 000
Projekt 2.5.4 - Rekonštrukcia telocvične	2019-2021	obec	35 000
Projekt 2.5.5 –Rekonštrukcia kultúrneho domu	2018-2020	obec	60 000
Projekt 2.5.6 - Rekonštrukcia obecného úradu	2018-2022	obec	170 000
Projekt 2.5.7 – Rekonštrukcia materskej školy	2020-2022	obec	120 000
Projekt 2.5.8- Vybudovanie polyfunkčného domu v centre obce	2016-2022	obec	520 000

Opatrenie 2.6- Podpora kultúrneho a spoločenského života			
Aktivita 2.6.1- <i>Príprava propagačných materiálov obce</i>	2016-2022	obec	40 000
Aktivita 2.6.2- <i>Propagácia obce na dostupných miestach</i>	2016-2022	obec	35 000
Aktivita 2.6.3- <i>Realizácia plesov v obci</i>	2016-2022	obec	30 000
Projekt 2.6.4- <i>Nákup posilovacích zariadení</i>	2016-2017	obec	20 000
Aktivita 2.6.5- <i>Zriadenie aerobicu pre ženy</i>	2016-2016	obec	5 000
Projekt 2.6.6- <i>Vybudovanie minigolfového ihriska v obci</i>	2018-2022	obec	40 000
Aktivita 2.6.7- <i>Vybudovanie IT klubu</i>	2020-2020	obec	35 000
Aktivita 2.6.8- <i>Realizácia kurzov pre občanov podľa potreby</i>	2016-2022	obec	90 000
Projekt 2.6.9- <i>Vybudovanie centra voľného času</i>	2016-2018	obec	150 000
Projekt 2.6.10- <i>Rekonštrukcia zdravotného strediska</i>	2016-2016	obec	5 000
Aktivita 2.6.11- <i>Spustenie prevádzkovania ďalších zdravotných služieb v zdravotnom stredisku</i>	2017-2017	obec	5 000
Opatrenie 3.1- Podpora aktivít a projektov v oblasti odpadového hospodárstva			
Projekt 3.1.1 – <i>Vybudovanie prevádzky na spracovanie odpadov</i>	2017-2020	obec	70 000
Aktivita 3.1.2 – <i>Zvyšovanie miery environmentálnej výchovy občanov v obci</i>	2016-2022	obec	10 000
Aktivita 3.1.3 – <i>Zamedzenie vypaľovania trávy a burín</i>	2016-2022	obec	10 000
Aktivita 3.1.4- <i>Zamedzenie vzniku smetísk</i>	2017-2022	obec	20 000
Aktivita 3.1.5- <i>Organizovanie obecnej súťaže o najkrajšie upravené priestory</i>	2016-2022	obec	4 000
Projekt 3.1.6- <i>Vybudovanie zberného dvora</i>	2016-2017	obec	25 000
Aktivita 3.1.7- <i>Zvýšenie miery separovania odpadu občanmi</i>	2016-2022	obec	6 000
Projekt 3.1.8- <i>Zabezpečenie kontajnerov na separovaný zber</i>	2016-2019	obec	40 000
Projekt 3.1.9- <i>Vybudovanie obecného kompostoviska</i>	2017-2017	obec	60 000
Aktivita 3.1.10- <i>Vyčistenie lesných potokov a studní</i>	2017-2019	obec	20 000

Projekt 3.1.11- Regulácia potoka	2017-2017	obec	700 000
Projekt 3.1.12- Zabezpečenie využívania veternej energie	2016-2022	obec	420 000
Aktivita 3.1.13- Systematické riešenie obecnej zelene	2016-2022	obec	96 000
Aktivita 3.1.14- Oprava poškodených poklopov kanalizácie	2016-2016	obec	50 000
Opatrenie 3.2- Boj proti čiernym skládkam			
Aktivita 3.2.1 - Likvidácia čiernych skládok a zakúpenie fotopascí	2016-2018	obec	55 000

Zdroj: Weisová, Bernátová: Strategické plánovanie samosprávy, Municipalia 2012

Príloha č.5 - Dohoda o partnerstve

Formulár č. Ú 5 - Dohoda o partnerstve – hlavným partnerom sú občania

Názov	
Obdobie platnosti	
Predmet dohody	
Účastníci dohody	
Podporované aktivity	

Zdroj: Weisová, Bernátová 2012, vlastné spracovanie

Príloha č.6 - Zoznam tabuliek, grafov, obrázkov a formulárov

Obr. 1: Ohraničenie územia obce Plavnica	19
Obr. 2: Poloha obce Plavnica znázornená na mape Slovenska	20
Obr. 3: Potok Šambronka v minulosti	22
Obr. 4: Znázornenie erbu obce Plavnica	27
Obr. 5: Znázornenie vlajky obce Plavnica	28
Obr. 6: Klasicistický evanjelický kostol z roku 1806.....	43
Obr. 7: Rímskokatolícky kostol v Plavnici zasvätený Sedembolestnej Panne Márii	44
Obr. 8: Schéma stromu problémov.....	48
Graf č. 1: Osoby ekonomicky aktívne (Zdroj: ŠÚ SR, SODB 2011).....	32
Graf č. 2: Pracujúci a nezamestnaný v obci (Zdroj: ŠÚ SR, SODB 2011)	33
Graf č. 3: Graf výslednej SWOT analýzy	69
Tab. 1: Dôležitosť vypracovania PRO	10
Tab. 2: Základné charakteristiky obce Plavnica.....	17
Tab. 3: Základné polohopisné údaje obce Plavnica	18
Tab. 4: Základná charakteristika územia obce Plavnica.....	21
Tab. 5: Hydrologické údaje obce Plavnica.....	22
Tab. 6: Vybrané údaje krajinnej štruktúry obce	23
Tab. 7: Vybrané údaje krajinnej štruktúry obce	24
Tab. 8: Stručný prehľad vývoja počtu obyvateľstva od roku 1787	26
Tab. 9: Vývoj názvu obce.....	28
Tab. 10: Vývoj počtu obyvateľov v obci.....	29
Tab. 11: Prírodný prírastok obyvateľstva v obci od roku 2011-2014.....	30
Tab. 12: Prírodný úbytok obyvateľstva v obci od roku 2011-2014.....	30
Tab. 13: Vývoj počtu narodených v obci od roku 2007-2014.....	30
Tab. 14: Vývoj počtu zomretých v obci od roku 2007-2014.....	30
Tab. 15: Prírastok obyvateľstva sťahovaním v obci od roku 2011-2014	30
Tab. 16: Bývajúce obyvateľstvo podľa národnosti SODB 2011	31
Tab. 17: Bývajúce obyvateľstvo podľa náboženského vyznania SODB 2011.....	31
Tab. 18: Vývoj postavených domov v obci v období 2007-2014	32
Tab. 19: Opatrovateľská služba v byte	34
Tab. 20: Príjmy obce po poslednej zmene k 31.12. 2014.....	34

Tab. 21: Výdavky obce po poslednej zmene k 31.12. 2014.....	34
Tab. 22: Príjmy celkom.....	34
Tab. 23: Výdavky celkom	35
Tab. 24: Evidencia podnikateľských subjektov (Formulár č. A 4)	35
Tab. 25: Vývoj počtu tried na materskej škole v obci za obdobie 2007-2014	39
Tab. 26: Vývoj počtu tried na základnej škole v obci za obdobie 2007-2014.....	40
Tab. 27: Združenia a kluby v obci.....	42
Tab. 28: Najbližšie väčšie centrá k obci Plavnica	63
Tab. 29: Odporúčania Európskej komisie pre SR	72
Tab. 30: Strategická vízia obce Plavnica.....	73
Tab. 31: Prioritné oblasti na dosiahnutie stanovených cieľov obce	74
Tab. 32: Rozvojové oblasti obce	75
Tab. 33: Rozvojové priority obce.....	75
Tab. 34: Úlohy komisie strategického rozvoja obce	111
Tab. 35: Obsah finančnej časti PRO	114
Tab. 36: Potenciálne zdroje financovania pre obec.....	114
Formulár č. 1 (Ú1) - Zámer spracovania PRO	10
Formulár č. 2 (Ú2) - Harmonogram spracovania PRO	12
Formulár č. 3 (Ú3) - Metódy zapojenia verejnosti do prípravy PHSR.....	12
Formulár č. 4 (Ú4) - Zoznam členov pracovných skupín	13
Formulár č. 5 (Ú6) - Ex - post hodnotenie predchádzajúceho PHSR.....	15
Formulár č. 6 (A1) - Zoznam kvantitatívnych a kvalitatívnych dát	45
Formulár č. 7 (A2) - Analýza príčin a dôsledkov.....	46
Formulár č. 8 (A3) - Plánovací formulár prieskumu.....	50
Formulár č. 9 (A7) - Ex - ante hodnotenie stavu projektovej pripravenosti investícií	51
Formulár č. 10 (A8) - STEEP analýza (analýza externého prostredia).....	65
Formulár č. 11 (A9)- Analýza konkurencie	65
Formulár č. 12 (A10) - SWOT analýza	68
Formulár č. 13 (A12)- Matica vzájomných väzieb SWOT analýzy.....	71
Formulár č. 14 (A13)- Kontrolný zoznam pre hodnotenie niektorých možných rizík.....	71
Formulár č. 15 (S1)- Hierarchia strategických cieľov.....	76
Formulár č. 16 (S2) - Záznam z verejného prerokovania.....	77
Formulár č. 17 (P1) - Tabuľka opatrení, projektov a aktivít podľa oblastí	78
Formulár č. 18 (P2) - Tabuľka ukazovateľov výsledkov, dopadov.....	84
Formulár č. 19 (P3) - Súhrnný prehľad projektových zámerov obce.....	97

Formulár č. 20 (R1) - Akčný plán	107
Formulár č. 21 (R5) - Plán hodnotenia a monitorovania	112
Formulár č. 22 (F5) – Indikatívny rozpočet - sumarizácia	115
Formulár č. 23 (F2) – Finančný rámec pre realizáciu PHSR obce.....	117
Formulár č. 24 (F5) - Modelu viaczdrojového financovania – intervenčná matica	125
Formulár č. 25 (F3) - Hodnotiaca tabuľka pre výber projektov	126
Formulár č. 26 (Z1) - Schválenie PRO.....	128
Formulár č. 27 (PP1) - Zoznam analyzovaných koncepčných dokumentov	133